

## Пожарная ситуация в России по спутниковым данным

(обзор ситуации за 19.08.2012)

**Всего за сутки 19.08.2012** на территории Российской Федерации (на всех видах территорий, включая сельскохозяйственные земли) по данным спутников Terra и Aqua наблюдалось **92 природных пожара** с активным горением, на которых было зарегистрировано **279 горячих точек**.

В том числе было зарегистрировано **38 активных пожара, затрагивающих территории, покрытые лесом (114 горячих точек)**.

Максимальное число пожаров наблюдалось в Красноярском крае (15). На них было зарегистрировано 37 горячих точек.

По предварительной оценке огнем могло быть затронуто около 1,6 тыс. га территории, покрытой лесом.

**Для сравнения: 19.08.2011** года на территории России всего наблюдалось **154 природных пожара**, на которых было зарегистрировано 303 горячие точки. Из них пожаров, затронувших территорию, покрытую лесом, было 43, на которых было детектировано 113 горячих точек.

Максимальное число активных пожаров наблюдалось в Приволжском федеральном округе (84), в том числе, на территории Республики Мордовия (29). На них было зарегистрировано 148 (Приволжский федеральный округ) и 45 (Республика Мордовия) горячих точек.

Огнем было затронуто около 2,2 тыс. га территории, покрытой лесом.

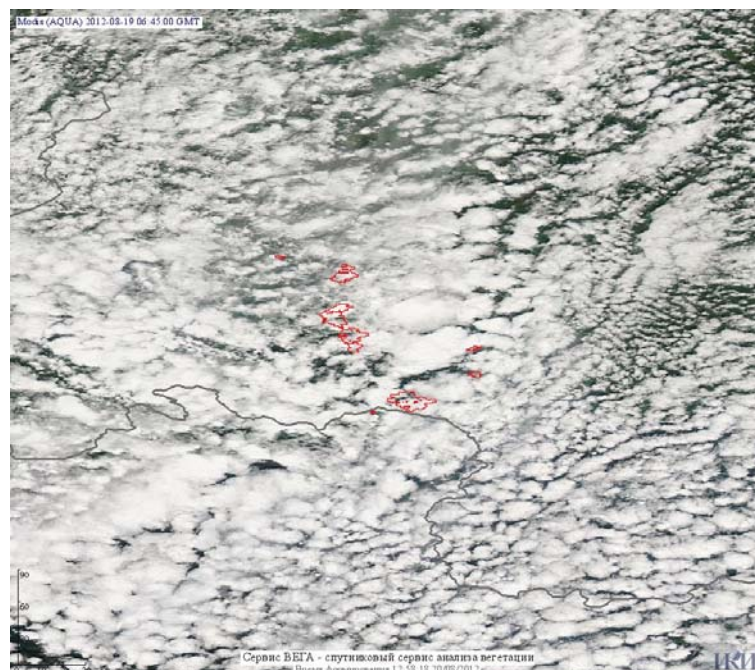




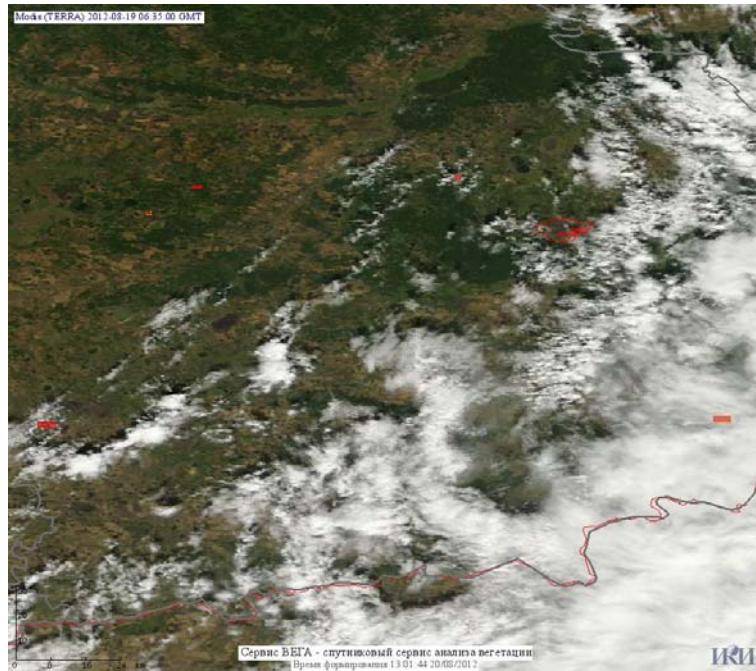
Рис. 1 Пожары в Красноярском крае




**Рис. 2 Пожар в Красноярском крае**




**Рис. 3 Пожары в Хабаровском крае**



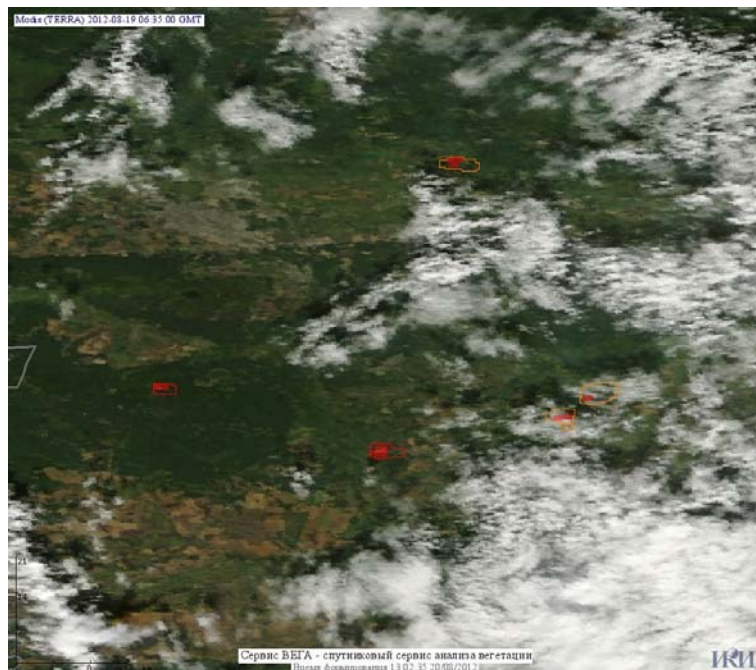
**Рис. 4 Пожары в Курганской области**



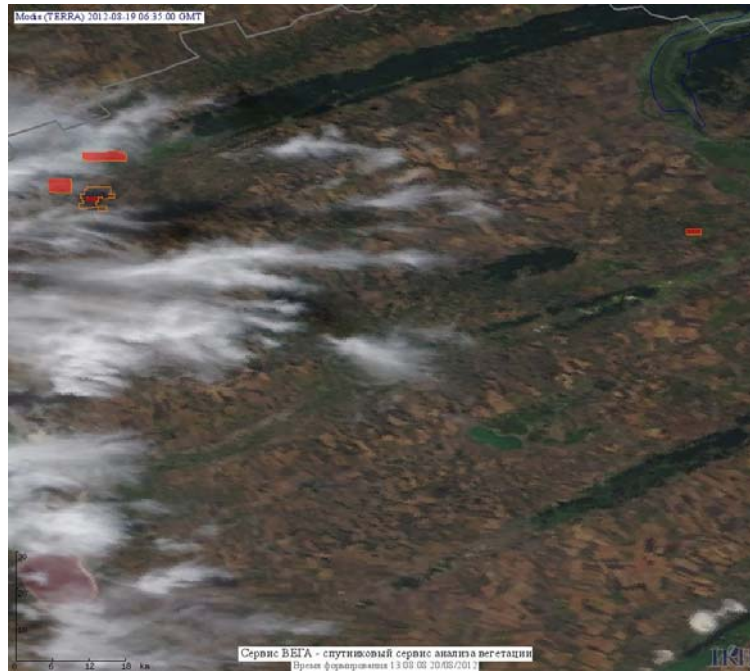
**Рис. 5 Пожар в Томской области**



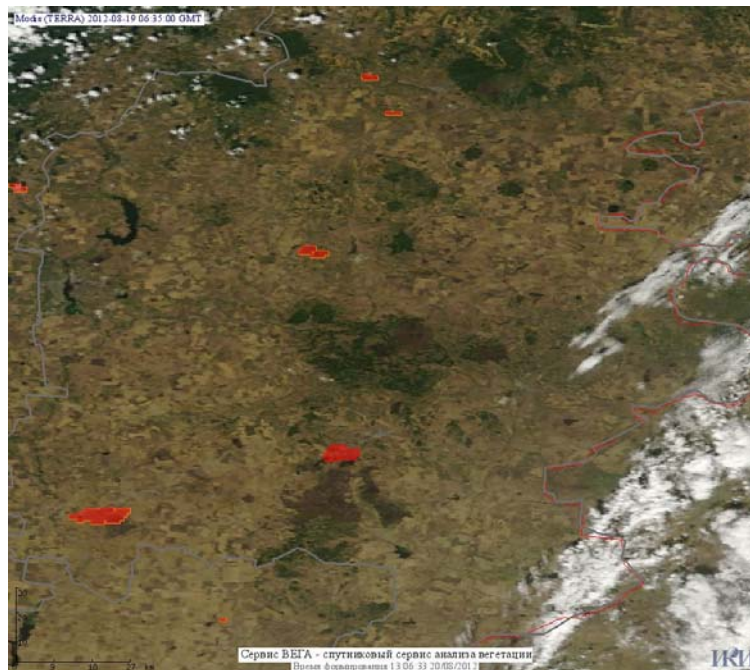
**Рис. 6 Пожары в Новосибирской области**



**Рис. 7 Пожары в Тюменской области**



**Рис. 8 Пожары в Алтайском крае**



**Рис. 9 Пожары в Челябинской области**

(Информация подготовлена на основе данных центров приема НИЦ "Планета" (<http://planet.iitp.ru/index1.html>), спутникового сервиса ВЕГА (<http://vega.smislslab.ru/>) и открытых зарубежных источников)