

Пожарная ситуация в России по спутниковым данным

(обзор ситуации за 24.08.2012)

Всего за сутки 24.08.2012 на территории Российской Федерации (на всех видах территорий, включая сельскохозяйственные земли) по данным спутников Terra и Aqua наблюдалось **117 природных пожаров** с активным горением, на которых была зарегистрирована **291 горячая точка**.

В том числе было зарегистрировано **39 активных пожаров, затрагивающих территории, покрытые лесом (174 горячие точки)**.

Максимальное число пожаров наблюдалось в Хабаровском крае (20). На них было зарегистрировано 120 горячих точек.

По предварительной оценке огнем могло быть затронуто около 0,8 тыс. га территории, покрытой лесом.

Для сравнения: 24.08.2011 года на территории России всего наблюдалось 208 природных пожаров, на которых было зарегистрировано 573 горячие точки. Из них пожаров, затронувших территорию, покрытую лесом, было 102, на которых было детектировано 418 горячих точек.

Максимальное число активных пожаров наблюдалось в Дальневосточном федеральном округе (88), в том числе, на территории Республики Саха (Якутия) (41). На них было зарегистрировано 380 (Дальневосточный федеральный округ) и 215 (Республика Саха (Якутия)) горячих точек.

Огнем было затронуто около 9 тыс. га территории, покрытой лесом.

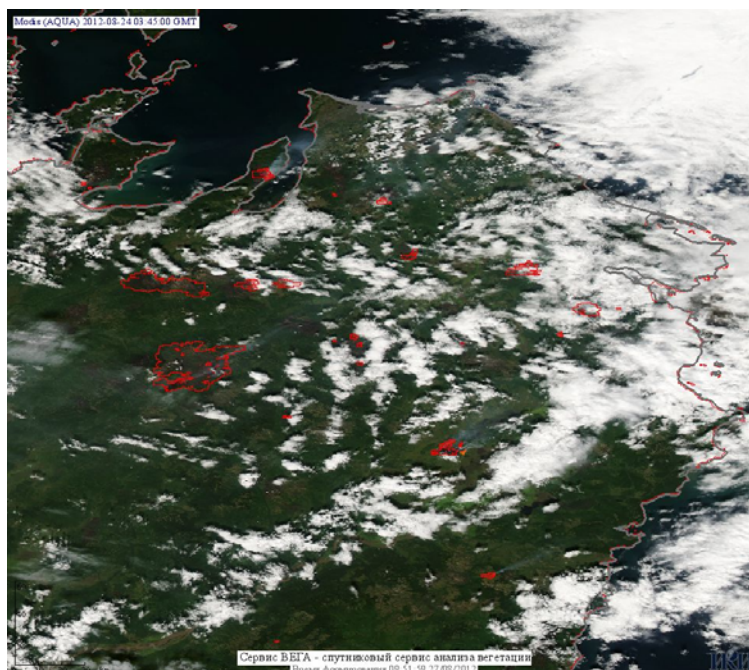


Рис. 1 Пожары в Хабаровском крае



Рис. 2 Сельскохозяйственные палы в Красноярской области



Рис. 3 Пожары в Воронежской области

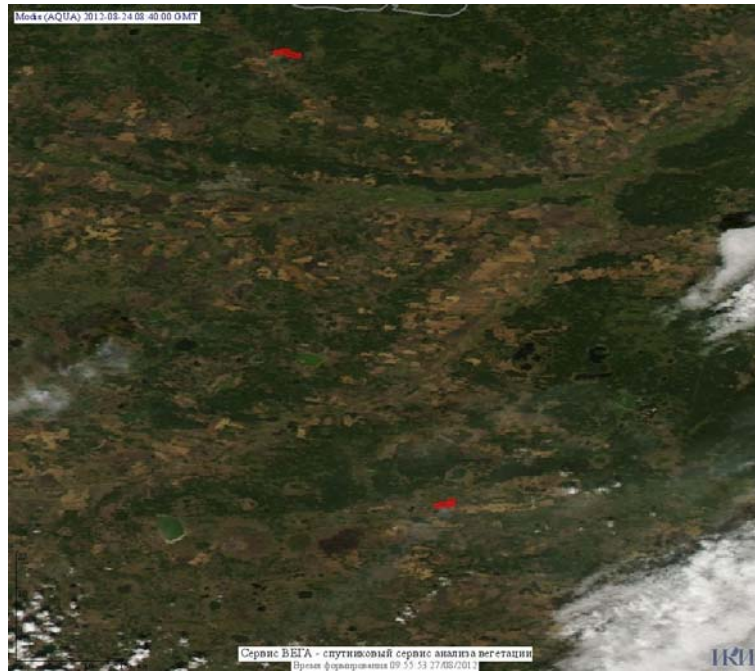


Рис. 4 Пожары в Курганской области

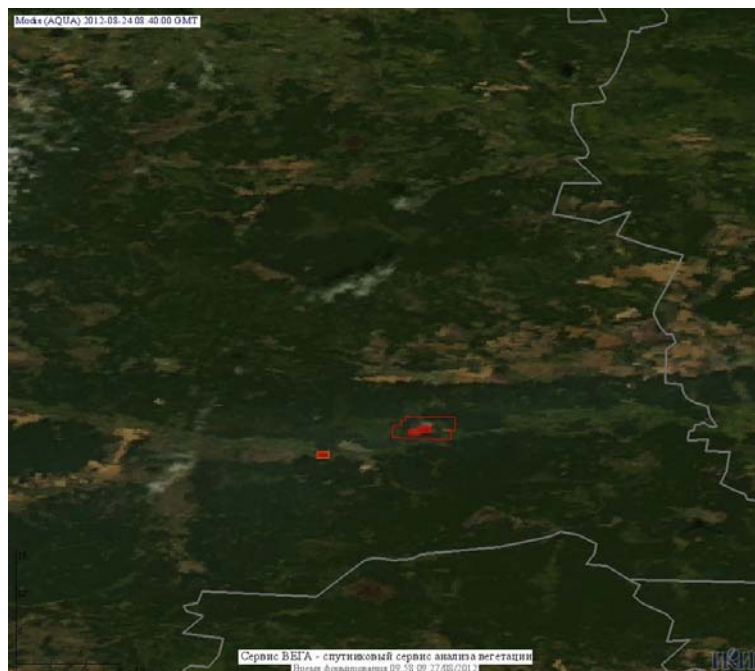


Рис. 5 Пожары в Свердловской области




Рис. 6 Пожар в Тюменской области




Рис. 7 Пожары в Ханты-Мансийской а.о. (Югра)

(Информация подготовлена на основе данных центров приема НИЦ "Планета" (<http://planet.iitp.ru/index1.html>), спутникового сервиса ВЕГА (<http://vega.smislab.ru/>) и открытых зарубежных источников)