

## Пожарная ситуация в России по спутниковым данным

(обзор ситуации за 25.09.2012)

**Всего за сутки 25.09.2012** на территории Российской Федерации (на всех видах территорий, включая сельскохозяйственные земли) по данным спутников Terra и Aqua наблюдалось **343 природных пожара** с активным горением, на которых было зарегистрировано **1811 горячих точек**.

В том числе было зарегистрировано **258 активных пожаров, затрагивающих территории, покрытые лесом (1631 горячая точка)**.

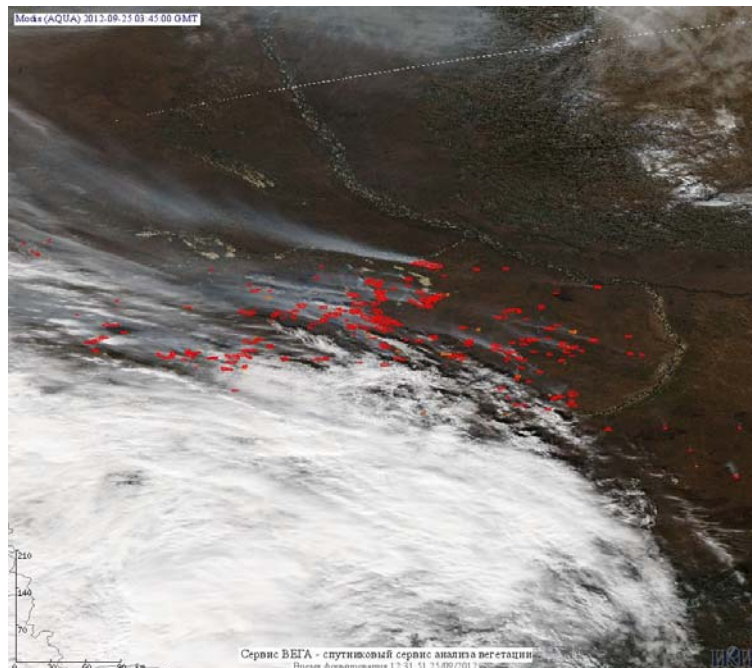
Максимальное число пожаров наблюдалось в Республике Саха (Якутия) (272). На них было зарегистрировано 1675 горячих точек.

По предварительной оценке огнем могло быть затронуто около 66 тыс. га территории, покрытой лесом.

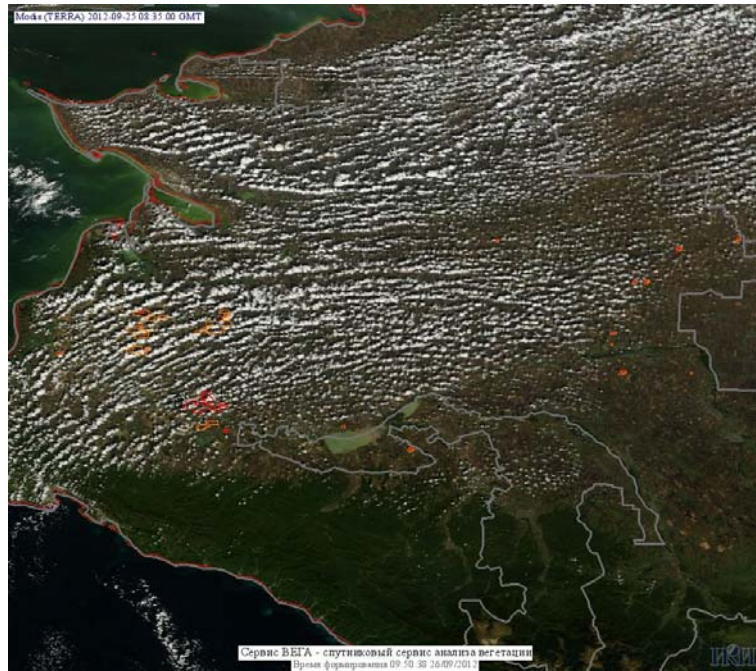
**Для сравнения: 25.09.2011 года на территории России всего наблюдалось 118 природных пожаров**, на которых было зарегистрировано 275 горячих точек. Из них пожаров, затронувших территорию, покрытую лесом, было 55, на которых было детектировано 175 горячих точек.

Максимальное число активных пожаров наблюдалось в Сибирском федеральном округе (57), в том числе, на территории Забайкальского края (29). На них было зарегистрировано 664 (Сибирский федеральный округ) и 94 (Забайкальский край) горячих точек.


Огнем было затронуто около 3,7 тыс га территории, покрытой лесом.




**Рис. 1 Пожары в Республике Саха (Якутия)**



**Рис. 2 Пожары в Краснодарском крае**



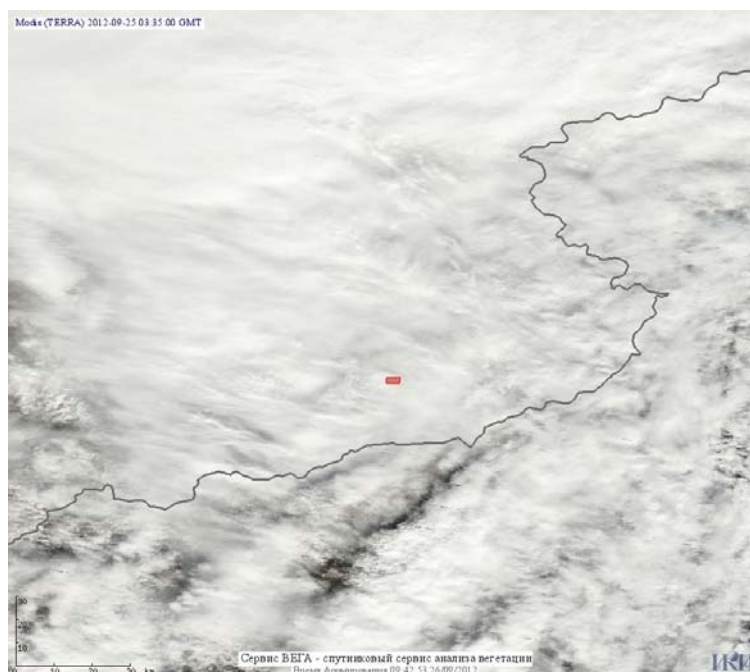
**Рис. 3 Пожар в Амурской области**




**Рис. 4 Пожары в Воронежской области**




**Рис. 5 Пожар в Белгородской области**



**Рис. 6 Пожар в Республике Бурятия**



**Рис. 7 Пожар в Иркутской области**



**Рис. 8 Пожар в Кемеровской области**

(Информация подготовлена на основе данных центров приема НИЦ "Планета" (<http://planet.iitp.ru/index1.html>), спутникового сервиса ВЕГА (<http://vega.smislab.ru/>) и открытых зарубежных источников)