

## Пожарная ситуация в России по спутниковым данным

(обзор ситуации за 20.04.2014)

**Всего за сутки 20.04.2014** на территории Российской Федерации (на всех видах территорий, включая сельскохозяйственные земли) по данным спутников Terra и Aqua наблюдалось **1415 природных пожаров** с активным горением, на которых было зарегистрировано **3322 горячие точки**.

В том числе было зарегистрировано **407 активных пожаров, затрагивающих территории, покрытые лесом (1113 горячих точек)**.

Максимальное число пожаров наблюдалось в Смоленской области (107). На них было зарегистрировано 219 горячих точек.

По предварительной оценке огнем могло быть затронуто 12,5 тыс. га территории, покрытой лесом.

**Для сравнения: 20.04.2014 года на территории России всего наблюдалось 874 природных пожара**, на которых было зарегистрировано 1922 горячих точки. Из них пожаров, затронувших территорию, покрытую лесом, было 173, на которых было детектировано 440 горячих точек.

Максимальное число активных пожаров наблюдалось в Приволжском федеральном округе (390), в том числе на территории Самарской области (75). На них было зарегистрировано 833 (Приволжский Федеральный округ) и 131 (Самарская область) горячих точек.

Огнем было затронуто около 4,1 тыс га территории, покрытой лесом.







Рис. 1 Пожары в Алтайском крае



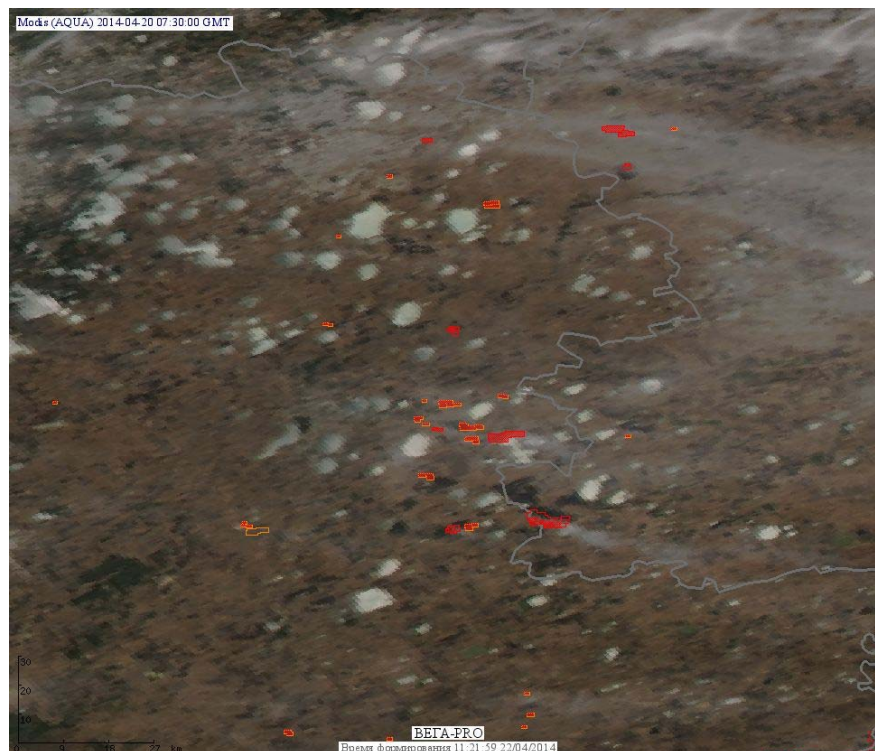
**Рис. 2** Пожары в Омской области



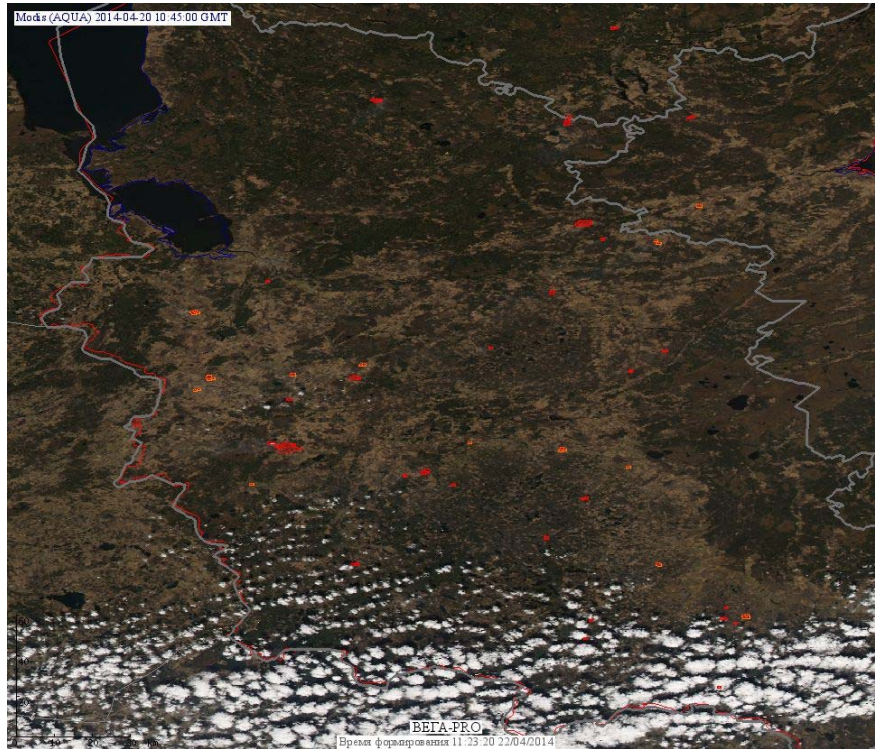
**Рис. 3** Пожары в Смоленской области




**Рис. 4 Пожары в Пензенской области**



**Рис. 5 Пожары в Челябинской области**



**Рис. 6 Пожары в Псковской области**



**Рис. 7 Пожары в Тульской области**

(Информация подготовлена на основе данных центров приема НИЦ "Планета" (<http://planet.iitp.ru/index1.html>), спутникового сервиса ВЕГА (<http://pro-vega.ru>) и открытых зарубежных источников)