

## Пожарная ситуация в России по спутниковым данным

(обзор ситуации за 22.04.2014)

**Всего за сутки 22.04.2014** на территории Российской Федерации (на всех видах территорий, включая сельскохозяйственные земли) по данным спутников Terra и Aqua наблюдалось **528 природных пожаров** с активным горением, на которых было зарегистрировано **1544 горячие точки**.

В том числе было зарегистрировано **240 активных пожаров, затрагивающих территории, покрытые лесом (964 горячие точки)**.

Максимальное число пожаров наблюдалось в Иркутской области (86). На них было зарегистрировано 322 горячие точки.

По предварительной оценке огнем могло быть затронуто 30 тыс. га территории, покрытой лесом.

**Для сравнения: 22.04.2014 года на территории России всего наблюдалось 720 природных пожаров**, на которых было зарегистрировано 1718 горячих точек. Из них пожаров, затронувших территорию, покрытую лесом, было 309, на которых было детектировано 882 горячие точки.

Максимальное число активных пожаров наблюдалось в Дальневосточном федеральном округе (349), в том числе на территории Приморского края (185). На них было зарегистрировано 904 (Дальневосточный Федеральный округ) и 447 (Приморский край) горячих точек.

Огнем было затронуто около 8,6 тыс га территории, покрытой лесом.

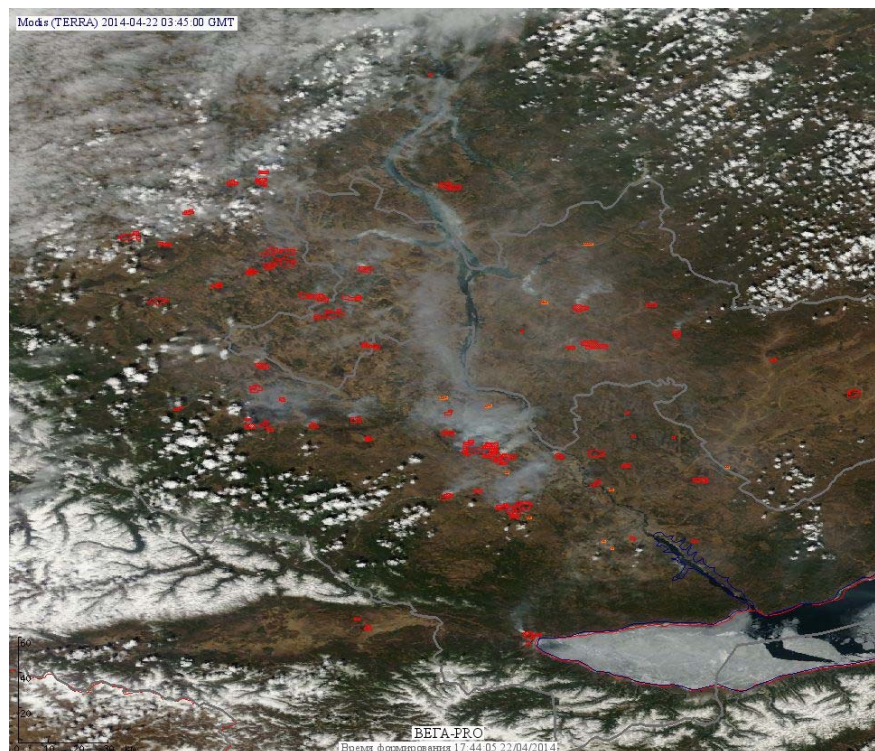
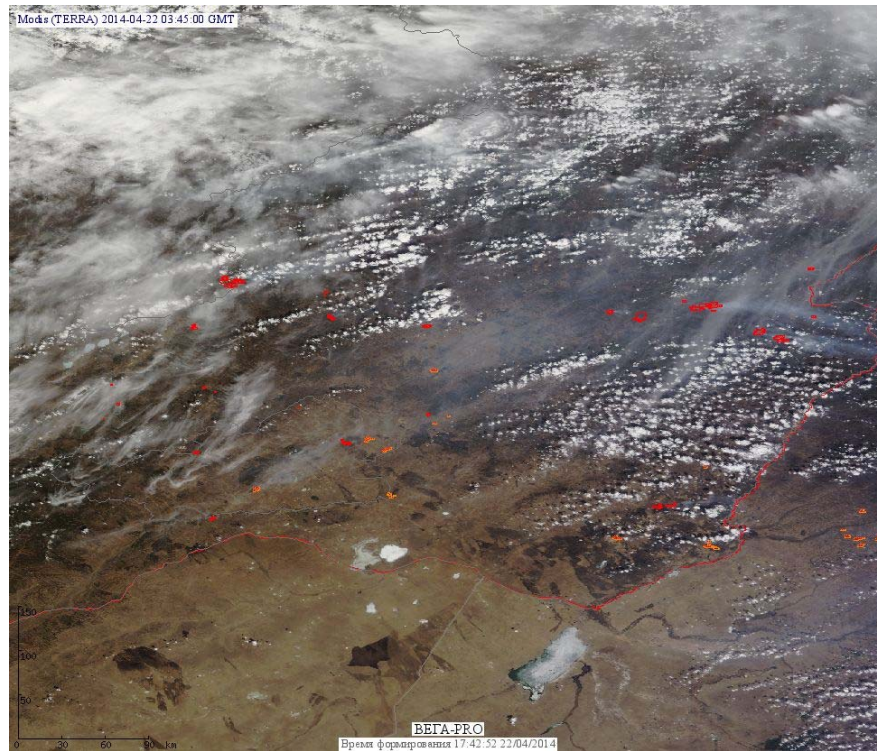
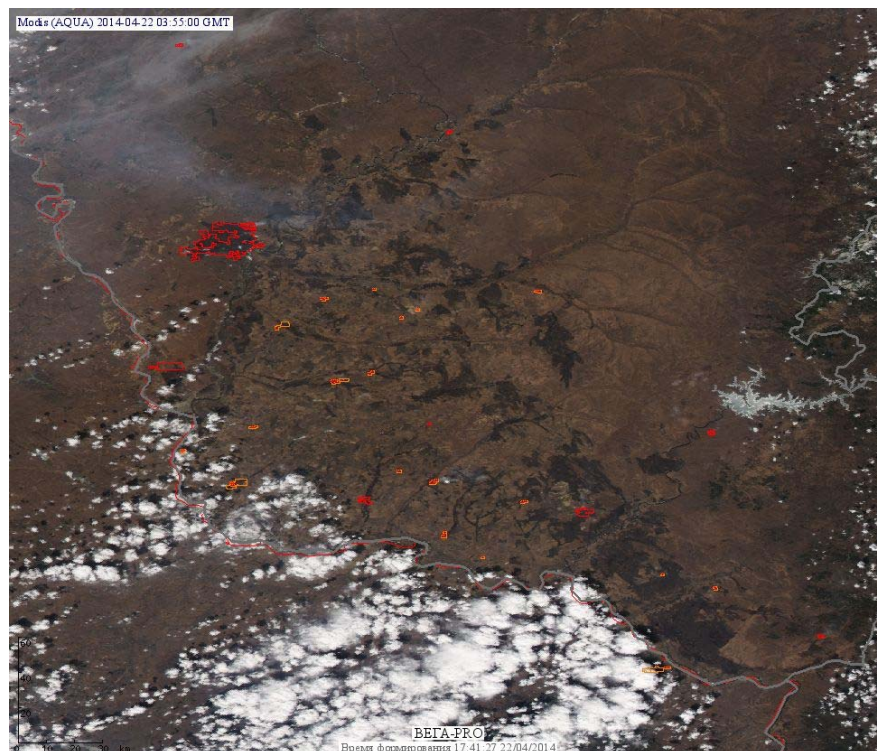



Рис. 1 Пожары в Иркутской области



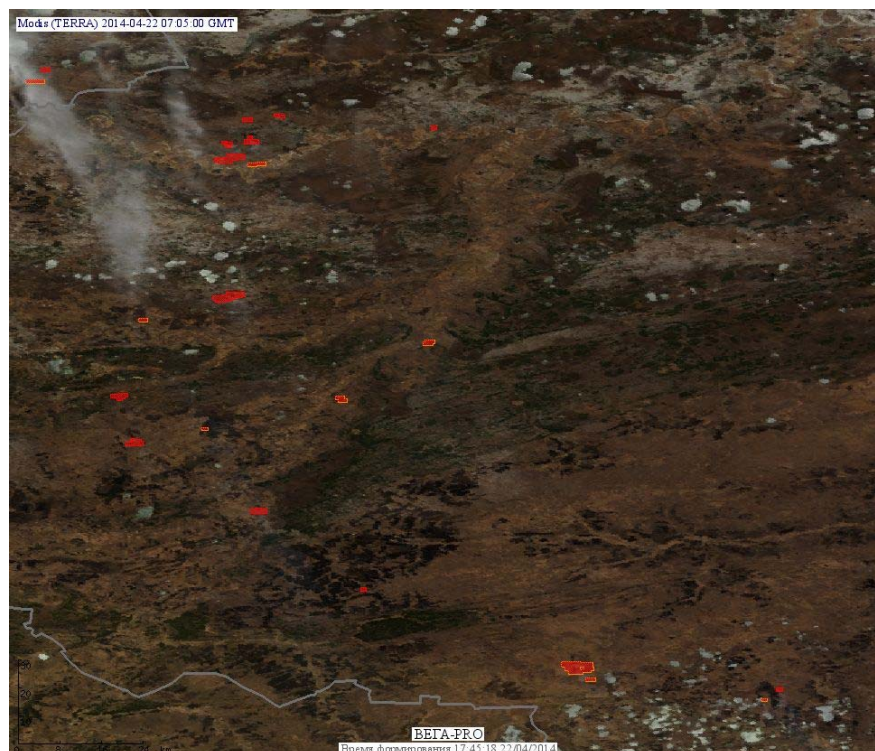
**Рис. 2 Пожары в Забайкальском крае**



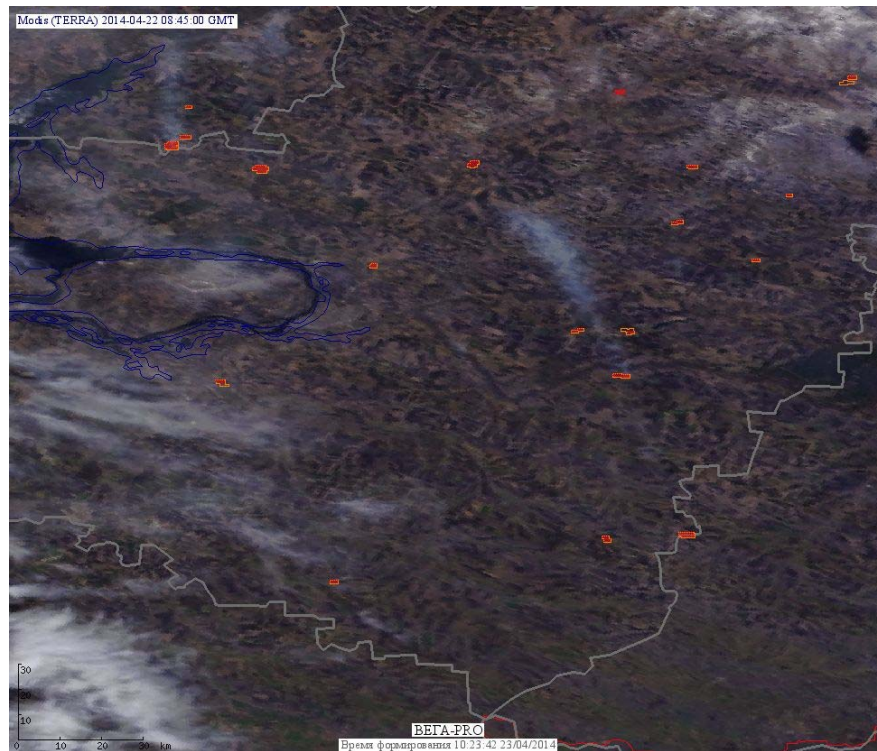
**Рис. 3 Пожары в Амурской области**



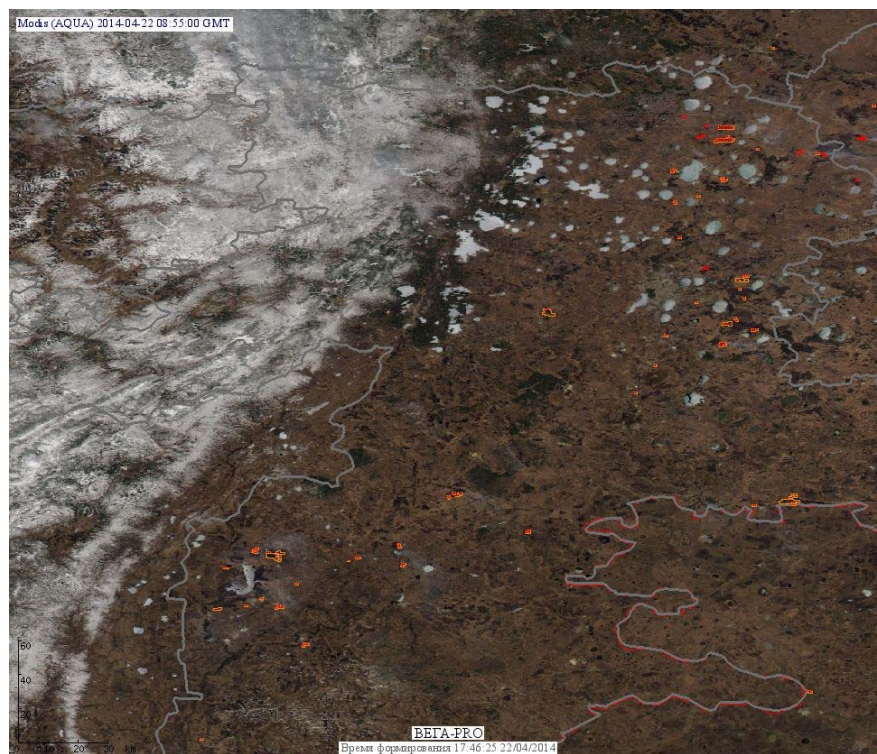
**Рис. 4 Пожары в Хабаровском крае**



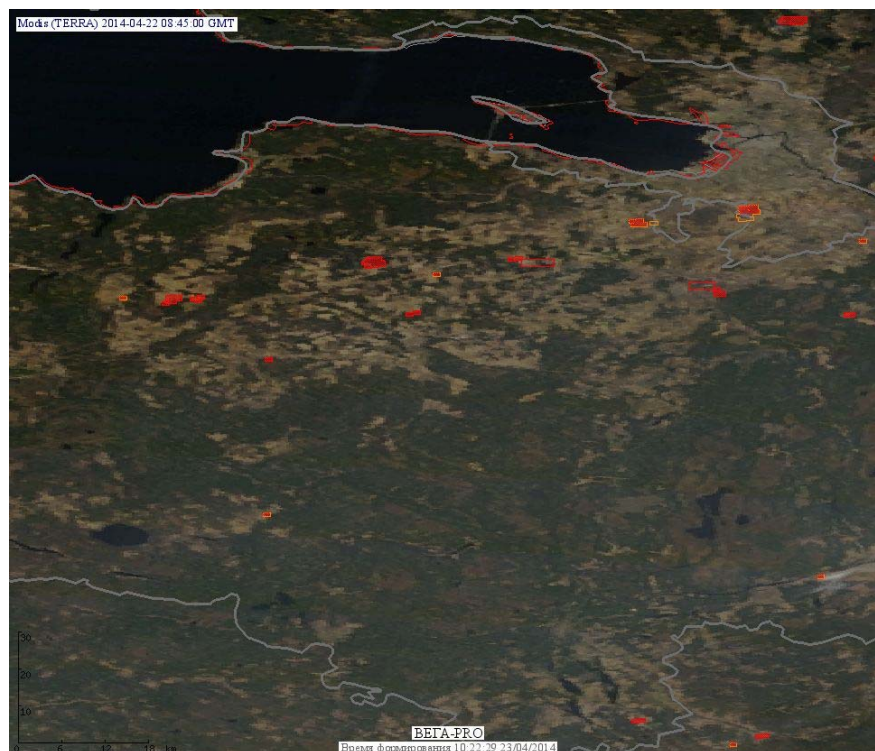
**Рис. 5 Пожары в Тюменской области**



**Рис. 6 Пожары в Самарской области**



**Рис. 7 Пожары в Челябинской области**



**Рис. 8 Пожары в Ленинградской области**

(Информация подготовлена на основе данных центров приема НИЦ "Планета" (<http://planet.iitp.ru/index1.html>), спутникового сервиса ВЕГА (<http://pro-vega.ru>) и открытых зарубежных источников)