

## Пожарная ситуация в России по спутниковым данным

(обзор ситуации за 24.04.2014)

**Всего за сутки 24.04.2014** на территории Российской Федерации (на всех видах территорий, включая сельскохозяйственные земли) по данным спутников Terra и Aqua наблюдалось **507 природных пожаров** с активным горением, на которых было зарегистрировано **1835 горячих точек**.

В том числе было зарегистрировано **227 активных пожаров, затрагивающих территории, покрытые лесом (1250 горячих точек)**.

Максимальное число пожаров наблюдалось в Амурской области (61). На них было зарегистрировано 467 горячих точек.

По предварительной оценке огнем могло быть затронуто 44 тыс. га территории, покрытой лесом.

**Для сравнения: 24.04.2014 года на территории России всего наблюдалось 333 природных пожара**, на которых было зарегистрировано 663 горячие точки. Из них пожаров, затронувших территорию, покрытую лесом, было 125, на которых было детектировано 286 горячих точек.

Максимальное число активных пожаров наблюдалось в Сибирском федеральном округе (144), в том числе на территории Новосибирской области (60). На них было зарегистрировано 292 (Сибирский Федеральный округ) и 155 (Новосибирская область) горячих точек.

Огнем было затронуто около 2,3 тыс га территории, покрытой лесом.

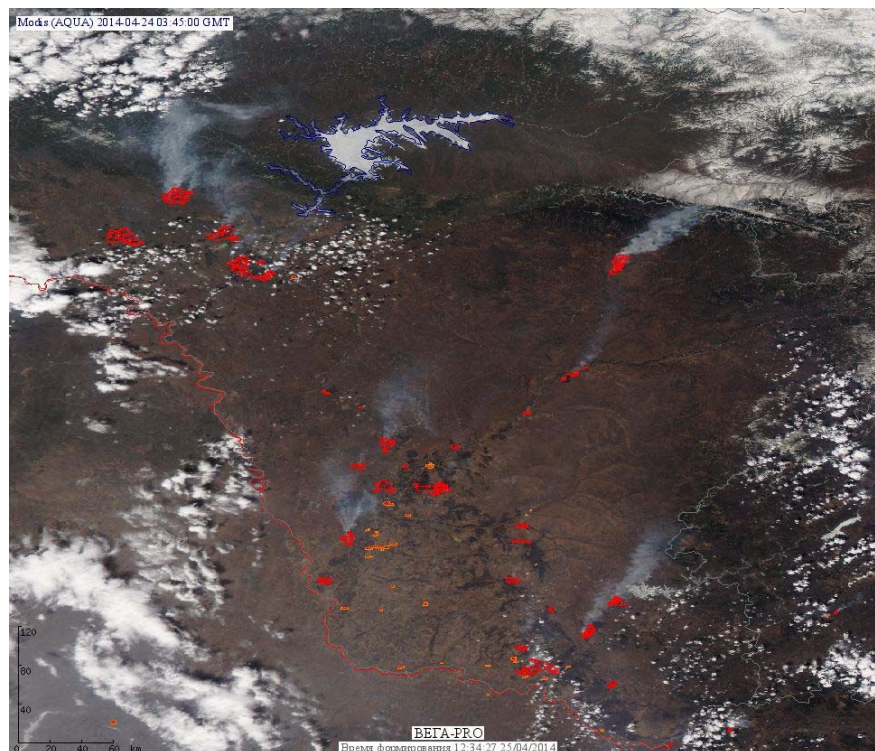
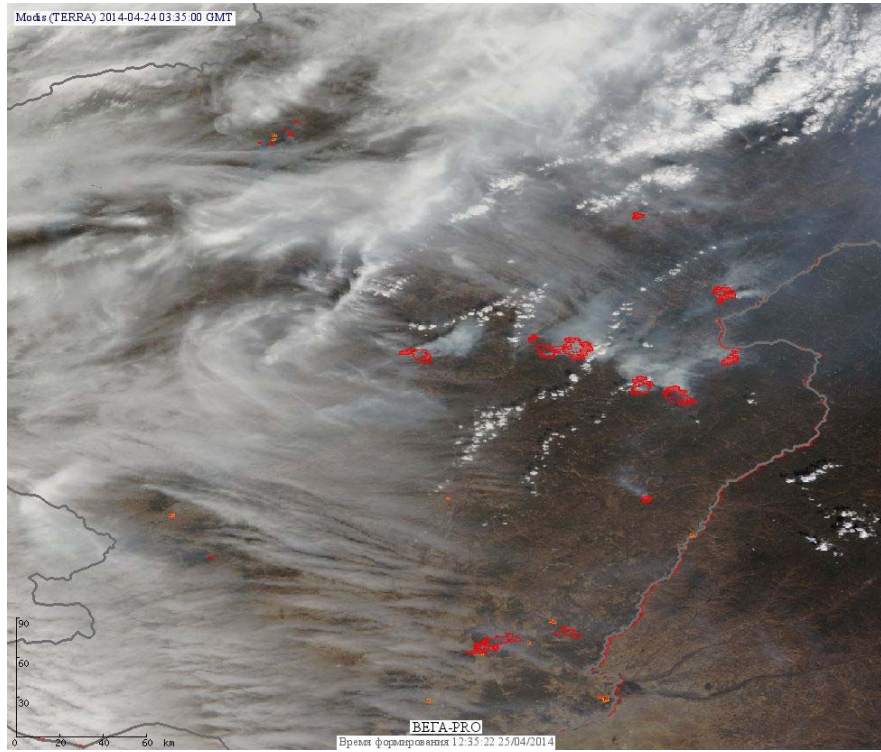
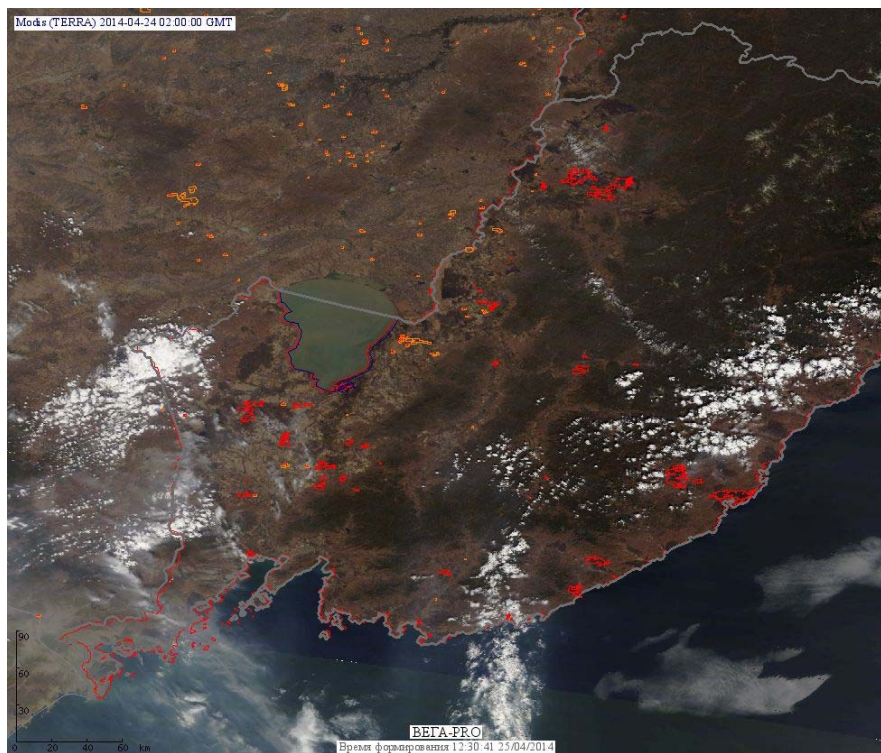


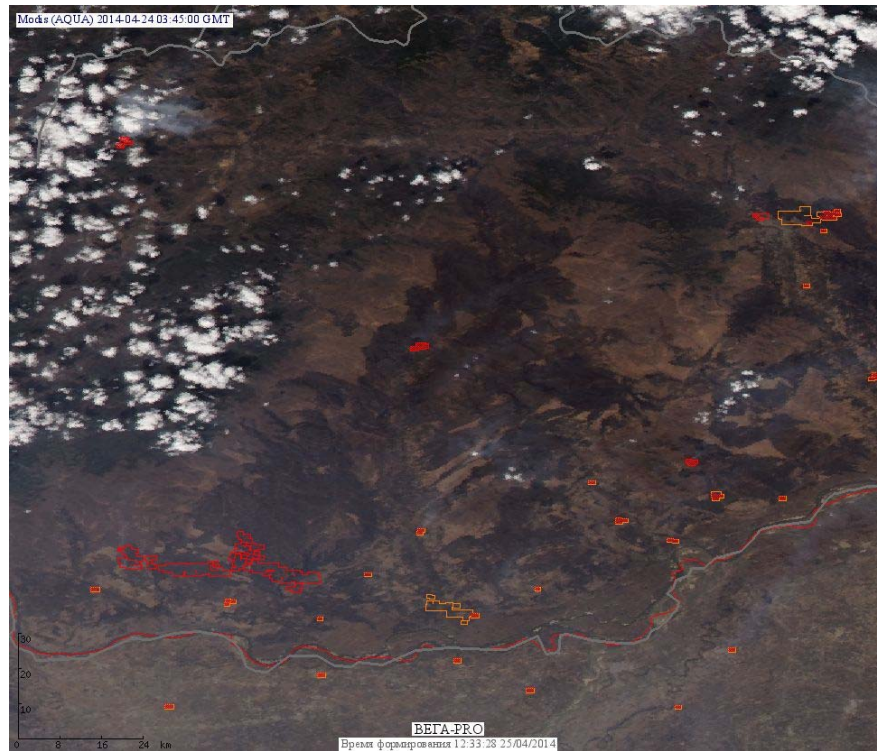
Рис. 1 Пожары в Амурской области



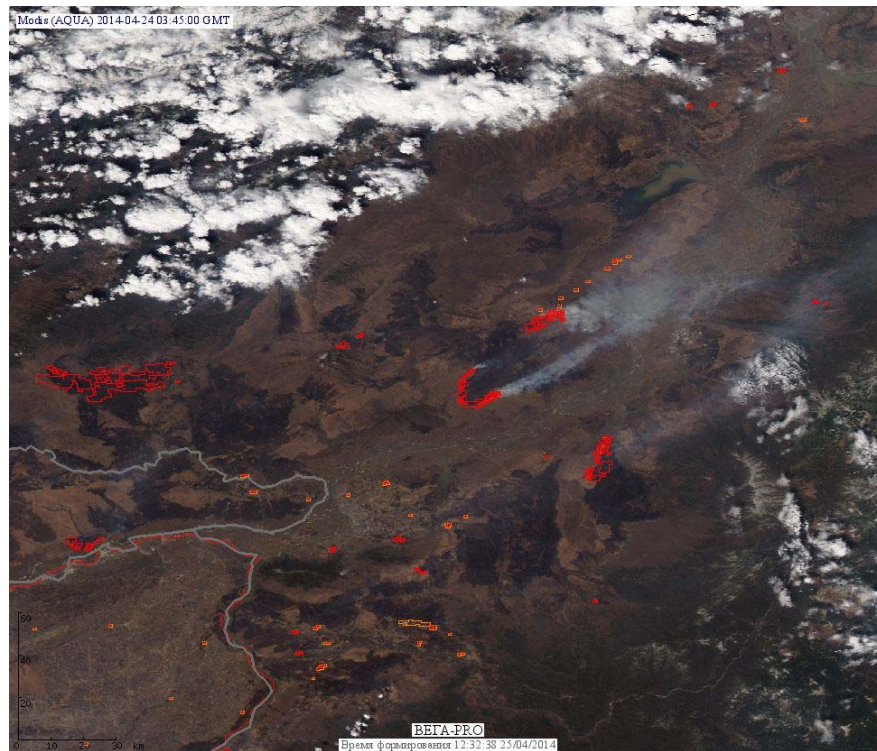
**Рис. 2 Пожары в Забайкальском крае**




**Рис. 3 Пожары в Приморском крае**




**Рис. 4 Пожары в Еврейской автономной области**



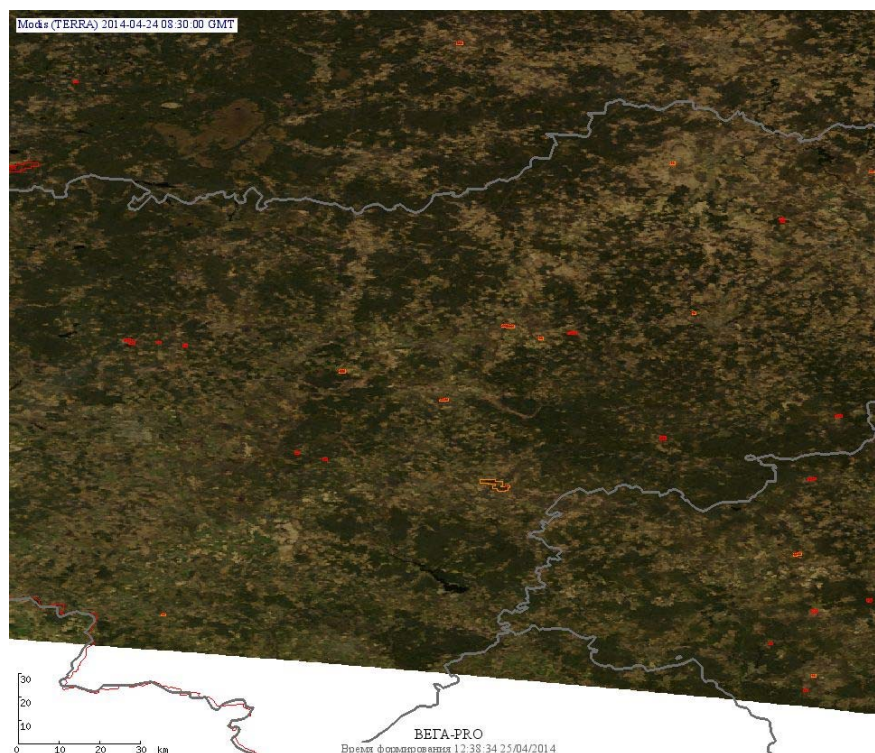
**Рис. 5 Пожары в Хабаровском крае**



**Рис. 6 Пожары в Новосибирской области**



**Рис. 7 Пожары в Омской области**



**Рис. 8 Пожары в смоленской области**

(Информация подготовлена на основе данных центров приема НИЦ "Планета" (<http://planet.iitp.ru/index1.html>), спутникового сервиса ВЕГА (<http://pro-vega.ru>) и открытых зарубежных источников)