

## Пожарная ситуация в России по спутниковым данным

(обзор ситуации за 25.04.2014)

**Всего за сутки 25.04.2014** на территории Российской Федерации (на всех видах территорий, включая сельскохозяйственные земли) по данным спутников Terra и Aqua наблюдалось **624 природных пожара** с активным горением, на которых было зарегистрировано **1676 горячих точек**.

В том числе было зарегистрировано **265 активных пожаров, затрагивающих территории, покрытые лесом (867 горячих точек)**.

Максимальное число пожаров наблюдалось в Новосибирской области (82). На них было зарегистрировано 178 горячих точек.

По предварительной оценке огнем могло быть затронуто 20 тыс. га территории, покрытой лесом.

**Для сравнения: 25.04.2014 года на территории России всего наблюдалось 150 природных пожаров**, на которых было зарегистрировано 389 горячих точки. Из них пожаров, затронувших территорию, покрытую лесом, было 78, на которых было детектировано 265 горячих точек.

Максимальное число активных пожаров наблюдалось в Дальневосточном федеральном округе (58), в том числе на территории Амурской области (49). На них было зарегистрировано 235 (Дальневосточный Федеральный округ) и 220 (Амурская область) горячих точек.

Огнем было затронуто около 7,7 тыс га территории, покрытой лесом.

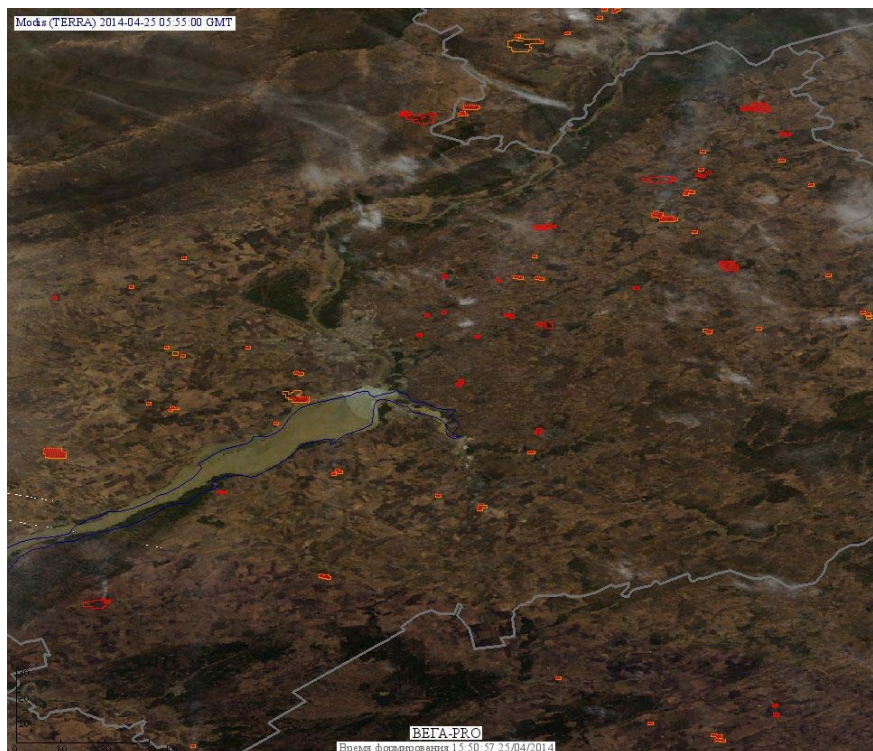
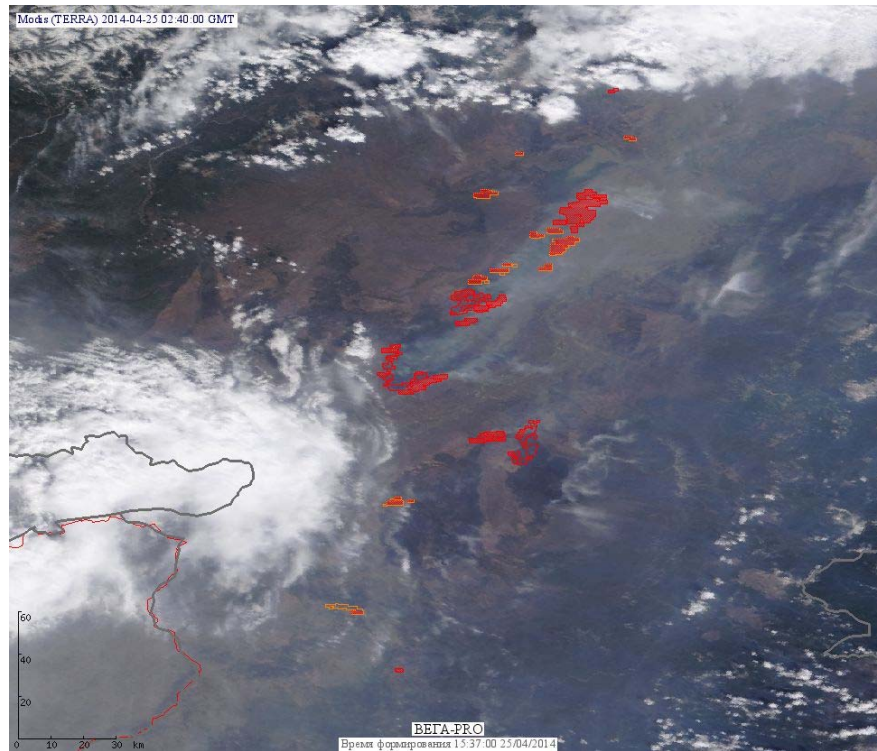



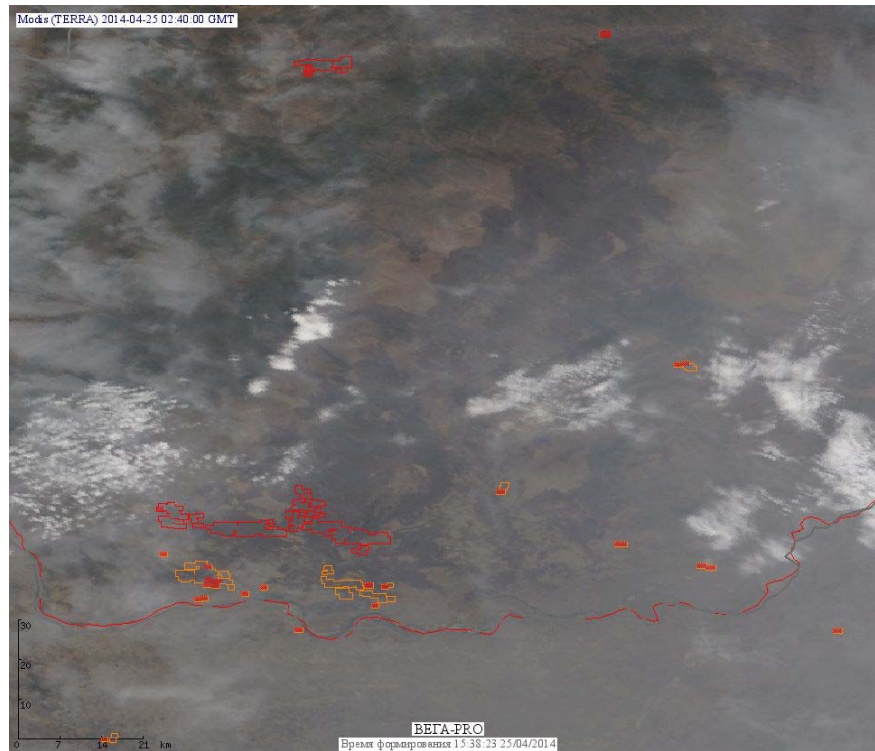
Рис. 1 Пожары в Новосибирской области



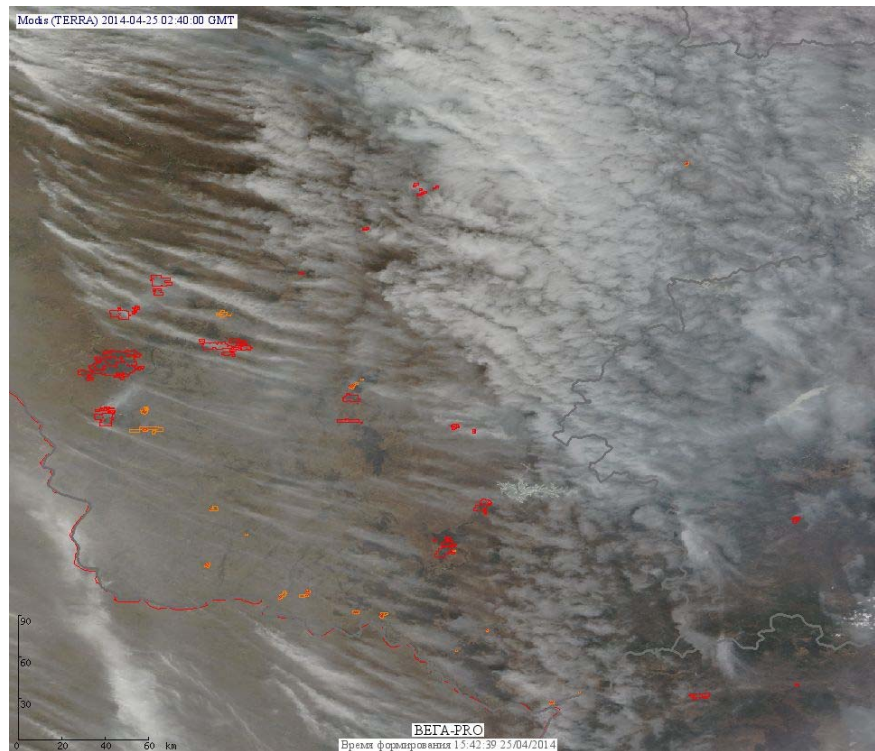
**Рис. 2 Пожары в Хабаровском крае**



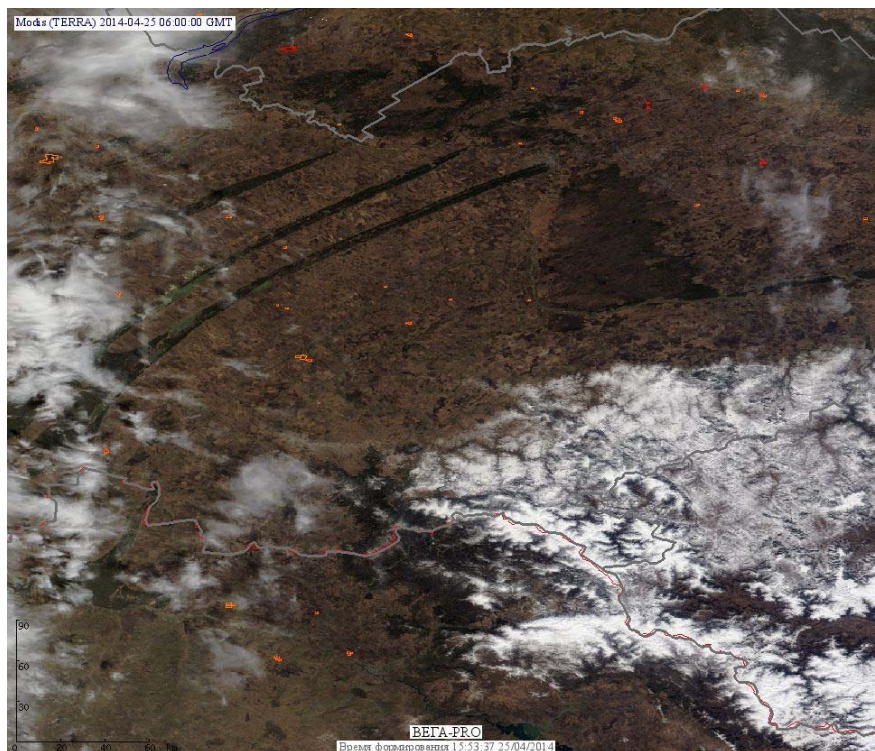
**Рис. 3 Пожары в Приморском крае**



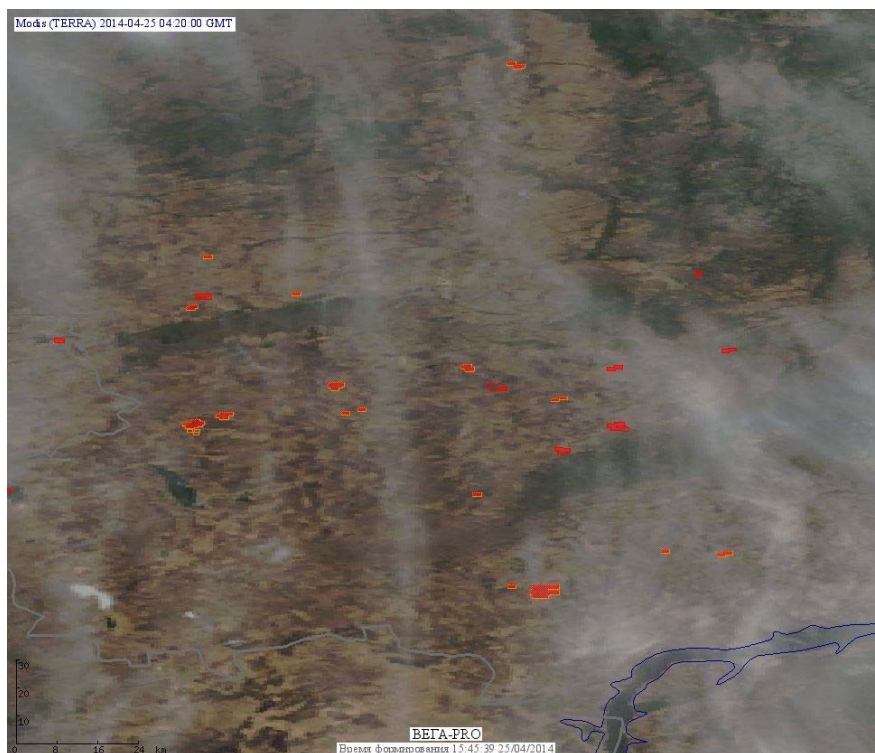
**Рис. 4 Пожары в Еврейской автономной области**



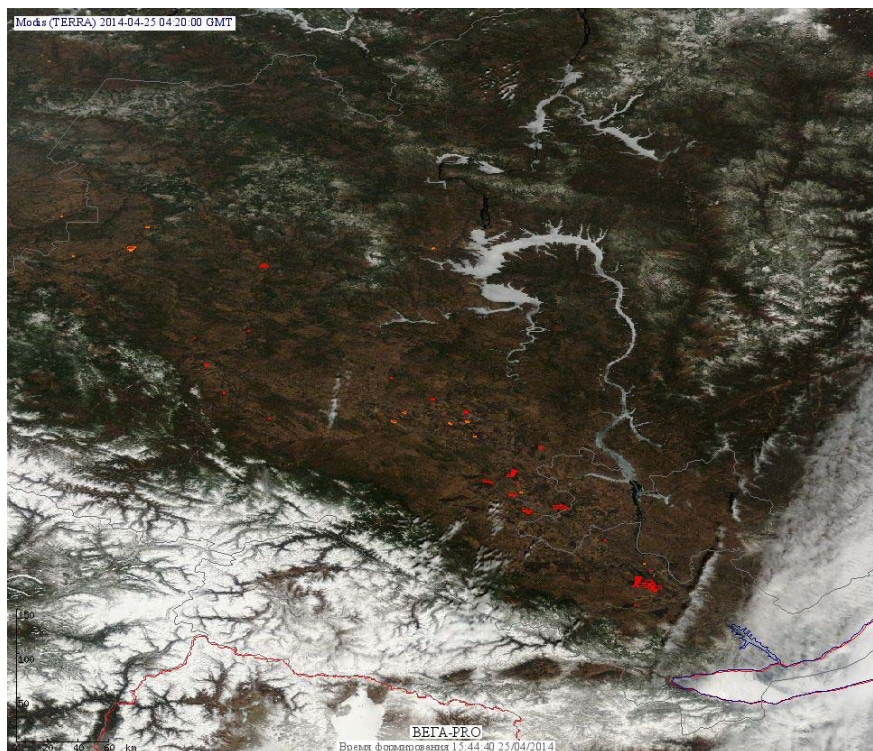
**Рис. 5 Пожары в Амурской области**



**Рис. 6 Пожары в Алтайском крае**



**Рис. 7 Пожары в Красноярском крае**



**Рис. 8 Пожары в Иркутской области**

(Информация подготовлена на основе данных центров приема НИЦ "Планета" (<http://planet.iitp.ru/index1.html>), спутникового сервиса ВЕГА (<http://pro-vega.ru>) и открытых зарубежных источников)