

Пожарная ситуация в России по спутниковым данным

(обзор ситуации за 25.07.2014)

Всего за сутки 25.07.2014 на территории Российской Федерации (на всех видах территорий, включая сельскохозяйственные земли) по данным спутников Terra и Aqua наблюдалось **257 природных пожаров** с активным горением, на которых было зарегистрировано **3760 горячих точек**.

В том числе было зарегистрировано **197 активных пожаров, затрагивающих территории, покрытые лесом (3644 горячие точки)**.

Максимальное число пожаров наблюдалось в Республике Саха (Якутия) (87). На них было зарегистрировано 2879 горячих точек.

По предварительной оценке огнем могло быть затронуто 118 тыс га территории, покрытой лесом.

Для сравнения: 25.07.2014 года на территории России всего наблюдалось 334 природных пожара, на которых было зарегистрировано 3372 горячие точки. Из них пожаров, затронувших территорию, покрытую лесом, было 259, на которых было детектировано 3159 горячих точек.

Максимальное число активных пожаров наблюдалось в Уральском федеральном округе (148), в том числе на территории Ямало-Ненецкого автономного округа (75). На них было зарегистрировано 1400 (Уральский Федеральный округ) и 897 (Ямало-Ненецкий автономный округ) горячих точек.

Огнем было затронуто около 79 тыс га территории, покрытой лесом.

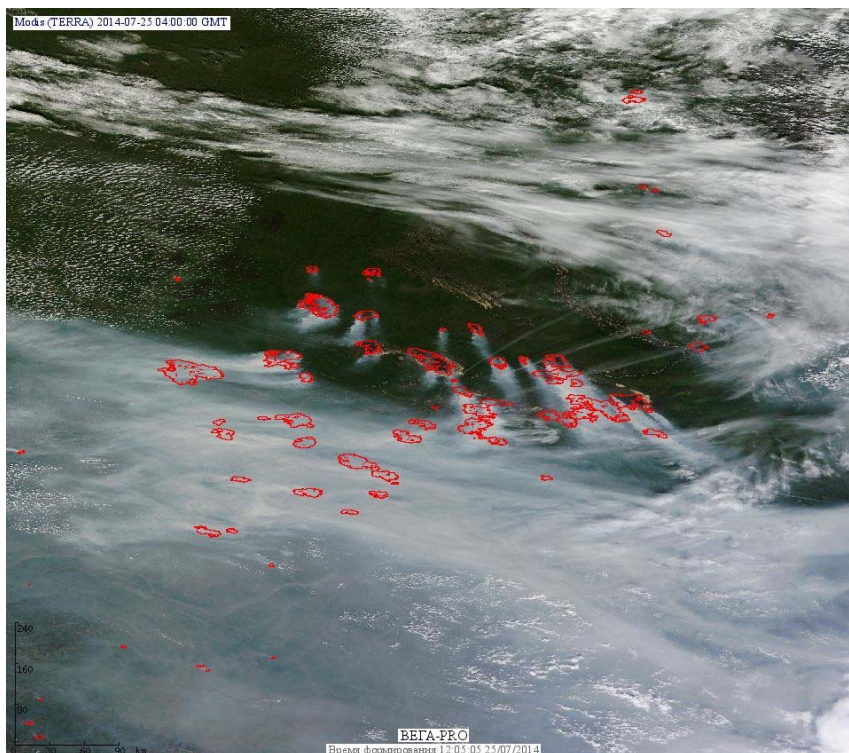


Рис. 1 Пожары в Республике Саха (Якутия)

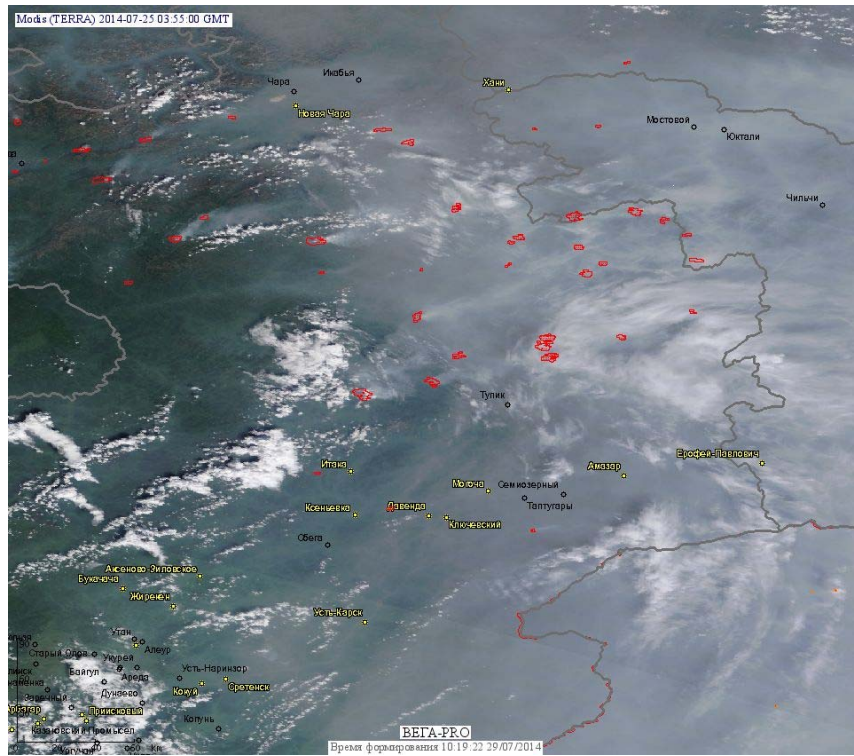


Рис. 2 Пожары в Забайкальском крае




Рис. 3 Пожары в Иркутской области и Республике Саха (Якутия)

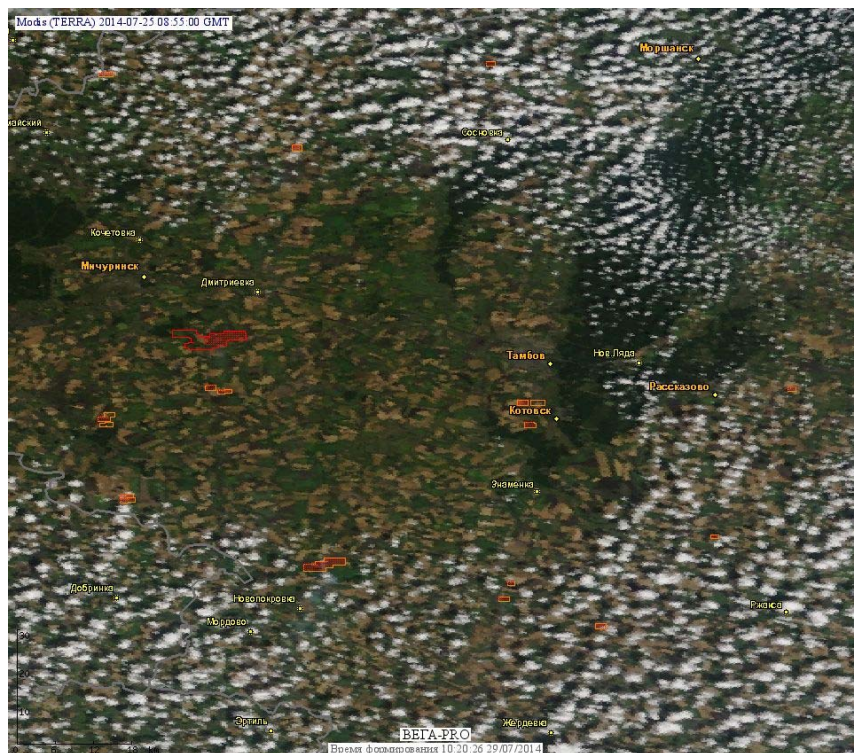


Рис. 4 Пожары в Тамбовской области

(Информация подготовлена на основе данных центров приема НИЦ "Планета" (<http://planet.iitp.ru/index1.html>), спутникового сервиса ВЕГА (<http://pro-vega.ru>) и открытых зарубежных источников)