

## Пожарная ситуация в России по спутниковым данным

(обзор ситуации за 20.08.2014)

**Всего за сутки 20.08.2014** на территории Российской Федерации (на всех видах территорий, включая сельскохозяйственные земли) по данным спутников Terra и Aqua наблюдалось **156 природных пожаров** с активным горением, на которых было зарегистрировано **630 горячих точек**.

В том числе было зарегистрировано **70 активных пожаров, затрагивающих территории, покрытые лесом (354 горячие точки)**.

Максимальное число пожаров наблюдалось в Республике Тыва (28). На них было зарегистрировано 70 горячих точек.

По предварительной оценке огнем могло быть затронуто 9,3 тыс га территории, покрытой лесом.

**Для сравнения: 20.08.2014 года на территории России всего наблюдалось 123 природных пожара**, на которых было зарегистрировано 346 горячих точек. Из них пожаров, затронувших территорию, покрытую лесом, было 45, на которых было детектировано 216 горячих точек.

Максимальное число активных пожаров наблюдалось в Центральном федеральном округе (44), в том числе на территории Тамбовской области (13). На них было зарегистрировано 69 (Центральный Федеральный округ) и 18 (Тамбовская область) горячих точек.

Огнем было затронуто около 3,9 тыс га территории, покрытой лесом.


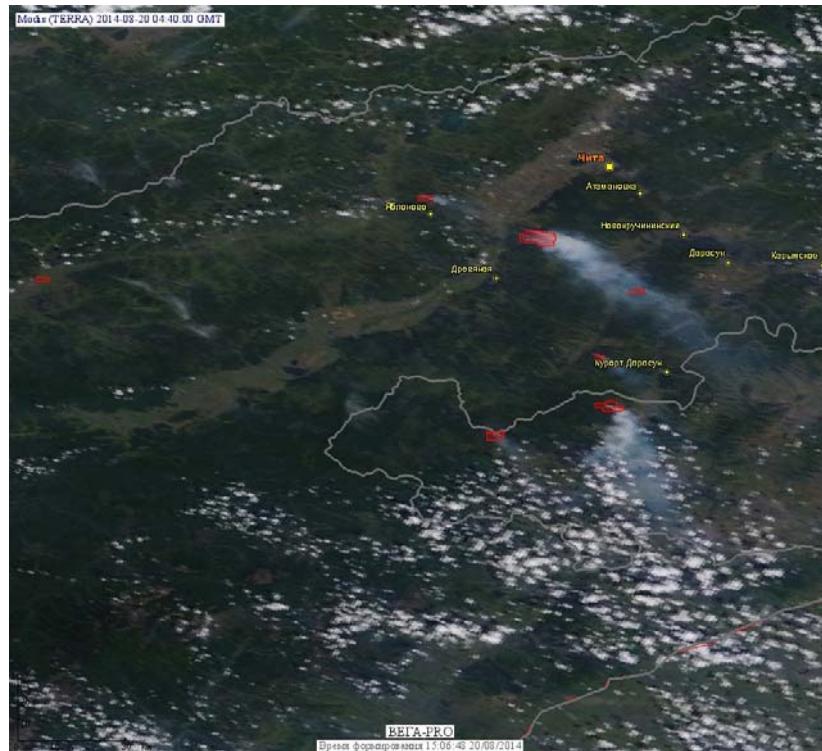
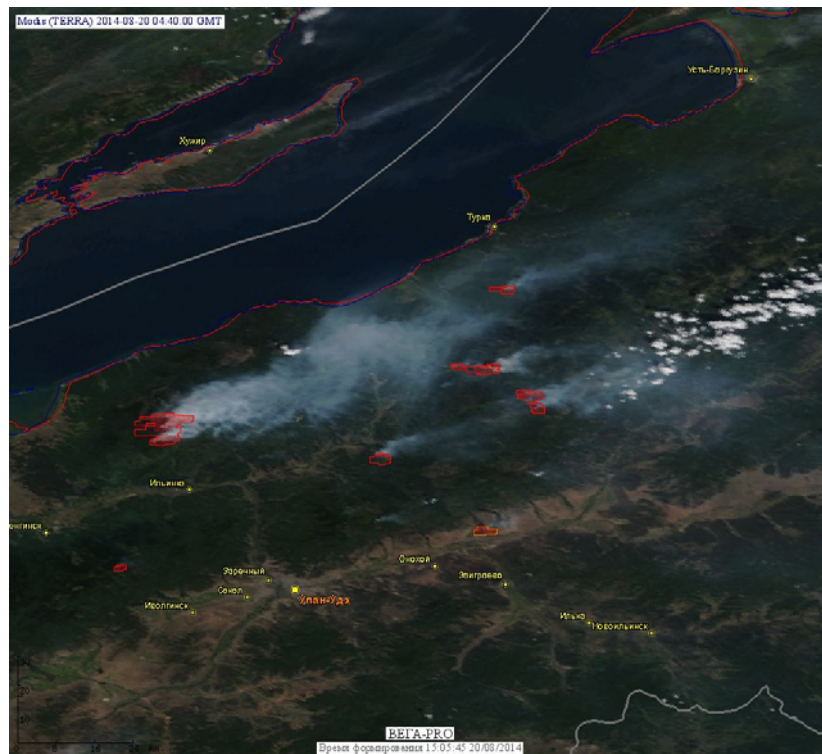


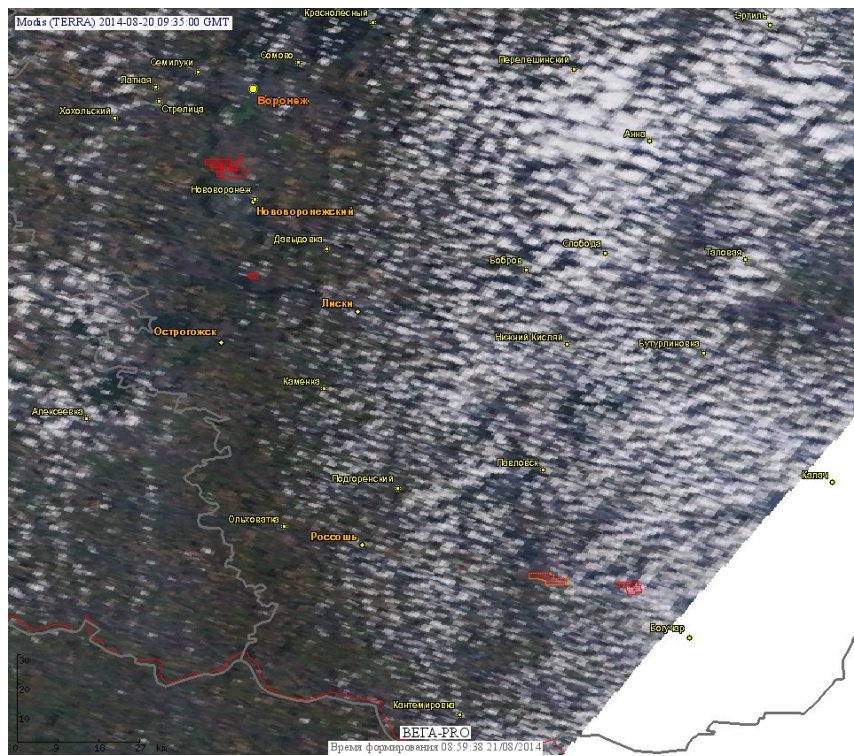
Рис. 1 Пожары в Республике Тыва



**Рис. 2 Пожары в Забайкальском крае**



**Рис. 3 Пожары в Республике Бурятия**



**Рис. 4 Пожары в Воронежской области**

(Информация подготовлена на основе данных центров приема НИЦ "Планета" (<http://planet.iitp.ru/index1.html>), спутникового сервиса ВЕГА (<http://pro-vega.ru>) и открытых зарубежных источников)