

## Пожарная ситуация в России по спутниковым данным

(обзор ситуации за 31.08.2014)

**Всего за сутки 31.08.2014** на территории Российской Федерации (на всех видах территорий, включая сельскохозяйственные земли) по данным спутников Terra и Aqua наблюдалось **103 природных пожара** с активным горением, на которых было зарегистрировано **257 горячих точек**.

В том числе было зарегистрировано **19 активных пожаров, затрагивающих территории, покрытые лесом (69 горячих точек)**.

Максимальное число пожаров наблюдалось в Краснодарском крае (23). На них было зарегистрировано 57 горячих точек.

По предварительной оценке огнем могло быть затронуто 0,8 тыс га территории, покрытой лесом.

**Для сравнения: 31.08.2014 года на территории России всего наблюдалось 46 природных пожаров**, на которых было зарегистрировано 113 горячих точек. Из них пожаров, затронувших территорию, покрытую лесом, было 27, на которых было детектировано 80 горячих точек.

Максимальное число активных пожаров наблюдалось в Сибирском федеральном округе (26), в том числе на территории Иркутской области (23). На них было зарегистрировано 74 (Сибирский Федеральный округ) и 62 (Иркутская область) горячих точек.

Огнем было затронуто около 2,4 тыс га территории, покрытой лесом.

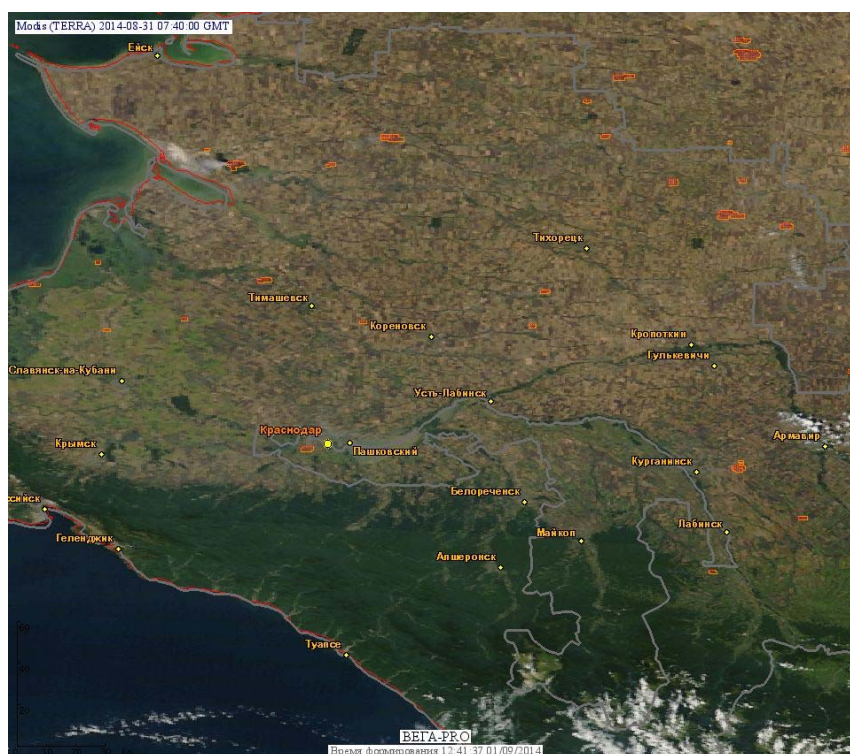
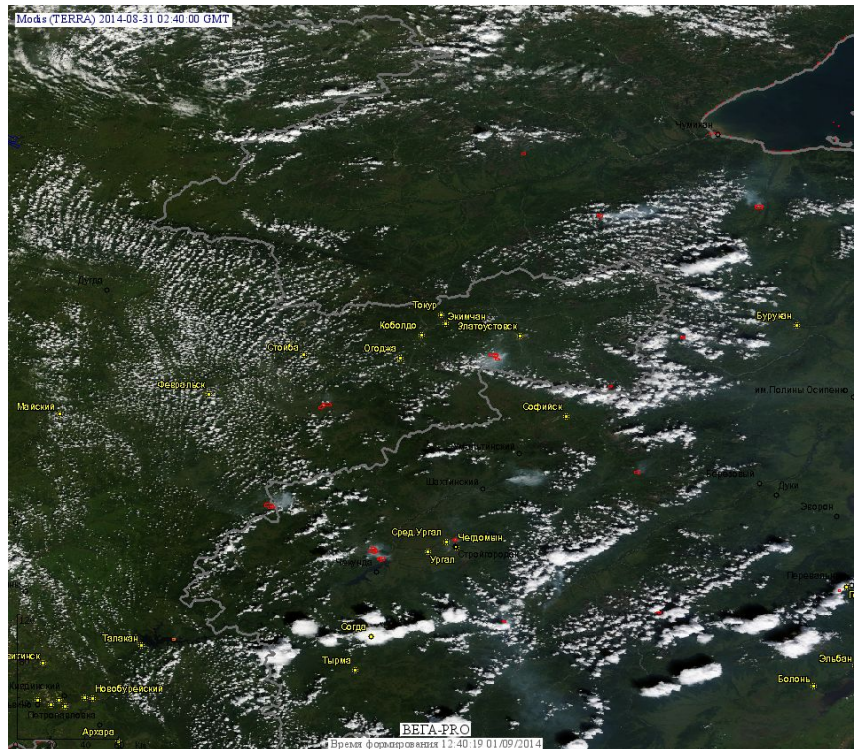
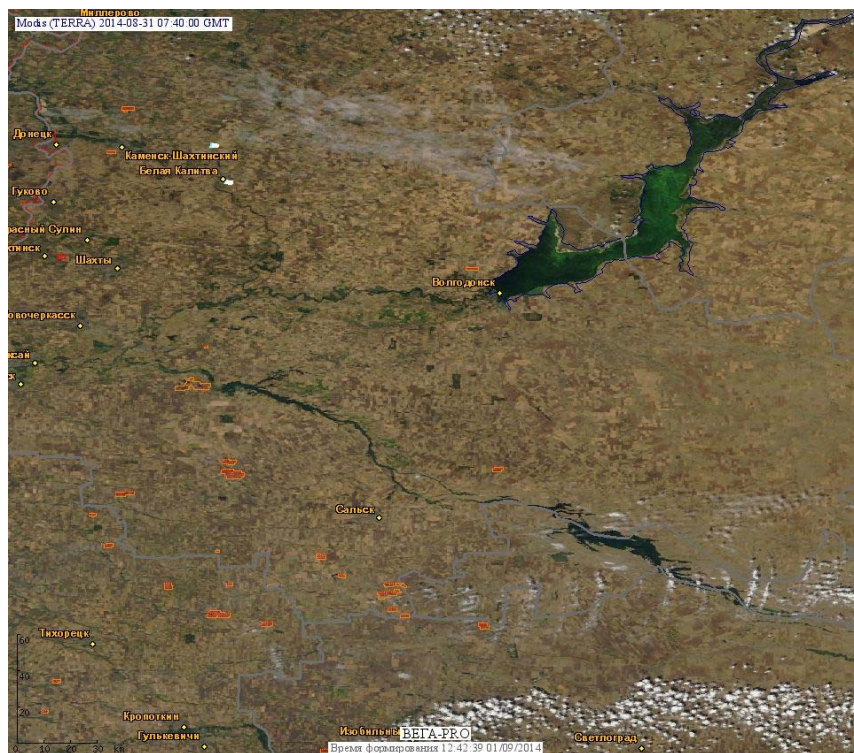


Рис. 1 Сельскохозяйственные палы в Краснодарском крае



**Рис. 2 Пожары в Амурской области и Хабаровском крае**



**Рис. 3 Сельскохозяйственные палы в Ростовской области**

(Информация подготовлена на основе данных центров приема НИЦ "Планета" (<http://planet.iitp.ru/index1.html>), спутникового сервиса ВЕГА (<http://pro-vega.ru>) и открытых зарубежных источников)