

Пожарная ситуация в России по спутниковым данным

(обзор ситуации за 16.09.2014)

Всего за сутки 16.09.2014 на территории Российской Федерации (на всех видах территорий, включая сельскохозяйственные земли) по данным спутников Terra и Aqua наблюдалось **78 природных пожаров** с активным горением, на которых было зарегистрировано **168 горячих точек**.

В том числе было зарегистрировано **20 активных пожаров, затрагивающих территории, покрытые лесом (39 горячих точек)**.

Максимальное число пожаров наблюдалось в Краснодарском крае (20). На них было зарегистрировано 47 горячих точек.

По предварительной оценке огнем могло быть затронуто 620 га территории, покрытой лесом.

Для сравнения: 16.09.2014 года на территории России всего наблюдалось 11 природных пожаров, на которых было зарегистрировано 17 горячих точек. Из них пожаров, затронувших территорию, покрытую лесом, было 2, на которых было детектировано 4 горячие точки.

Огнем было затронуто около 90 га территории, покрытой лесом.

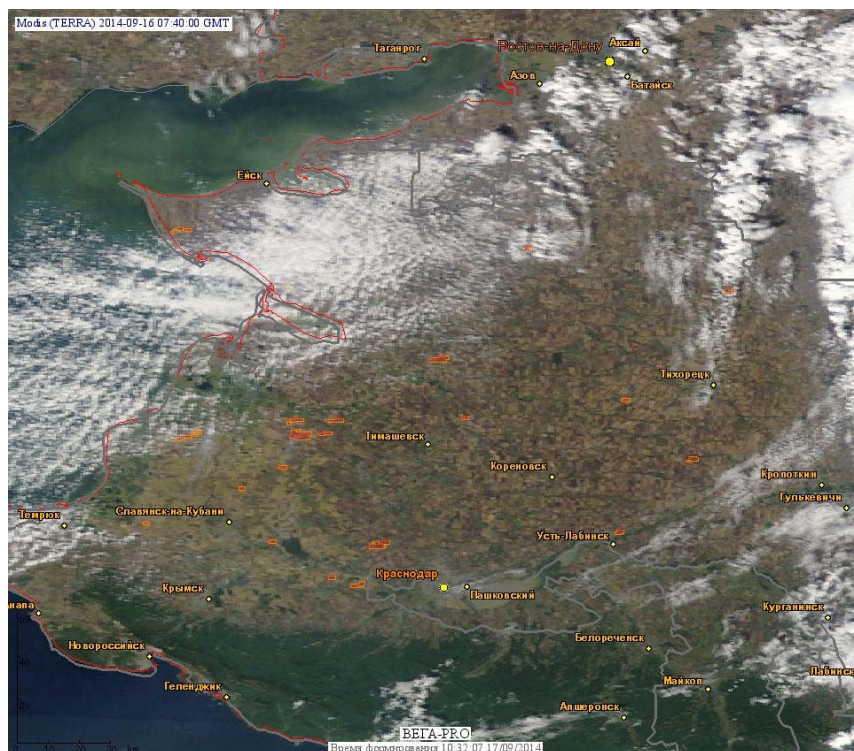


Рис. 1 Сельскохозяйственные палы в Краснодарском крае

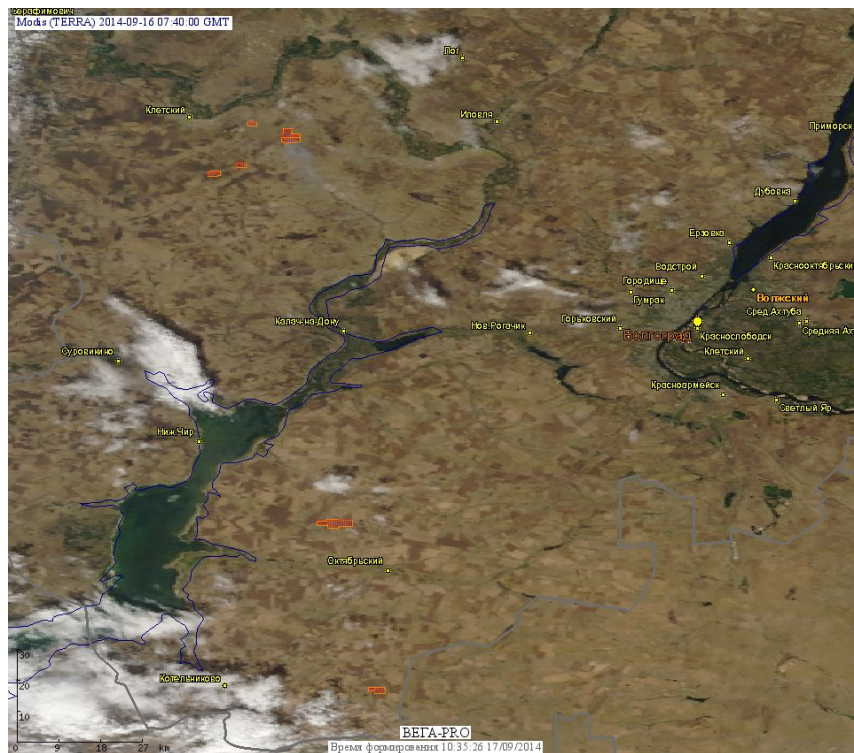


Рис. 2 Сельскохозяйственные палы в Волгоградской области.

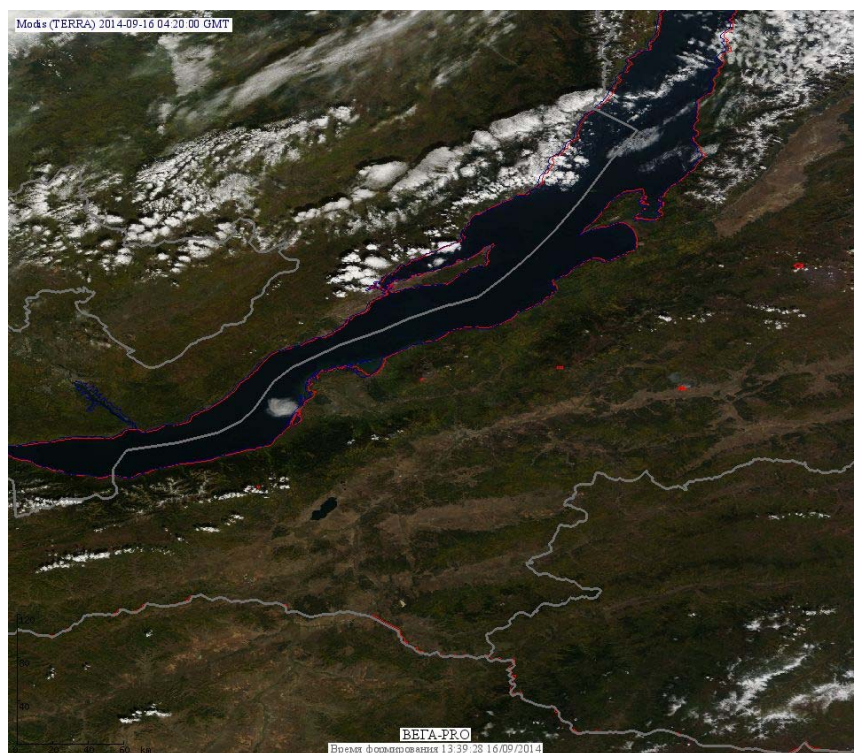


Рис. 3 Пожары в Республике Бурятия.




Рис. 4 Пожары в Республике Тыва

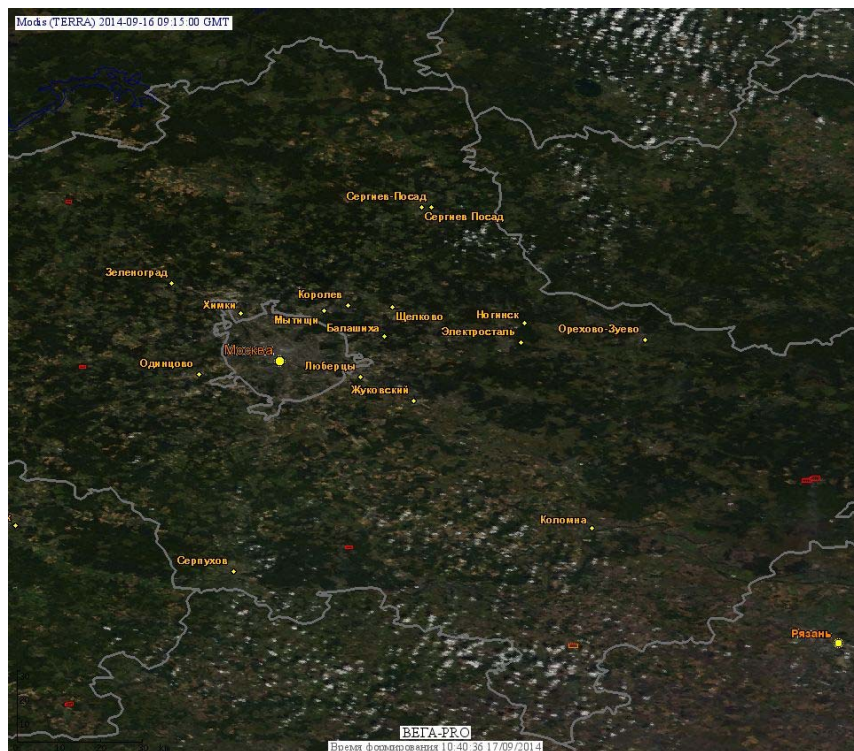


Рис. 5 Пожары в Московской области

(Информация подготовлена на основе данных центров приема НИЦ "Планета" (<http://planet.iitp.ru/index1.html>), спутникового сервиса ВЕГА (<http://pro-vega.ru>) и открытых зарубежных источников)