

## Пожарная ситуация в России по спутниковым данным

(обзор ситуации за 21.09.2014)

**Всего за сутки 21.09.2014** на территории Российской Федерации (на всех видах территорий, включая сельскохозяйственные земли) по данным спутников Terra и Aqua наблюдалось **152 природных пожара** с активным горением, на которых было зарегистрировано **394 горячие точки**.

В том числе было зарегистрировано **24 активных пожара, затрагивающих территории, покрытые лесом (72 горячие точки)**.


Максимальное число пожаров наблюдалось в Оренбургской области (21). На них было зарегистрировано 83 горячие точки.

По предварительной оценке огнем могло быть затронуто 1,2 тыс га территории, покрытой лесом.

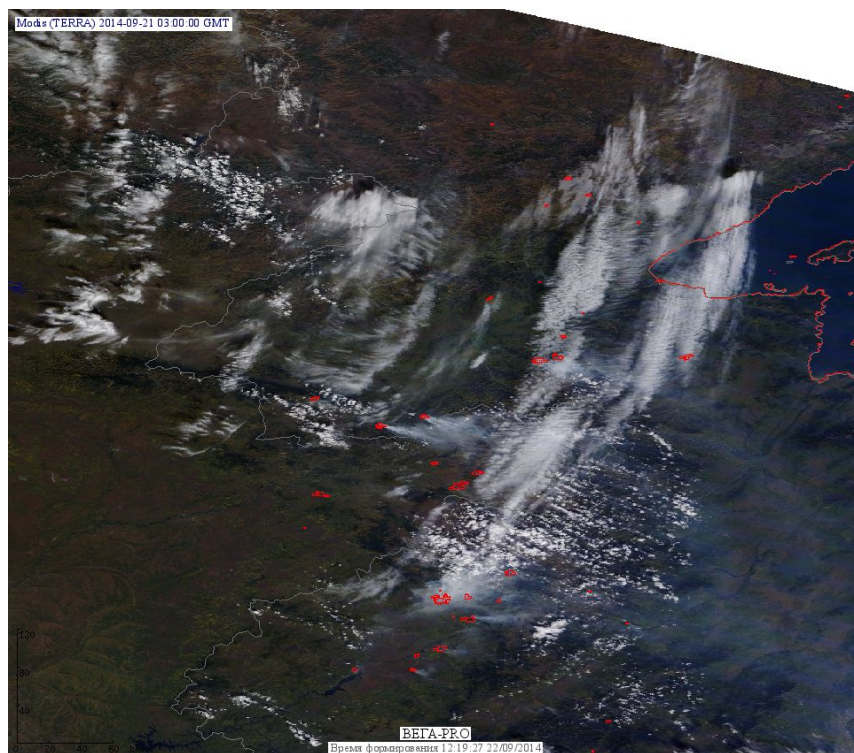
**Для сравнения: 21.09.2014 года на территории России всего наблюдалось 16 природных пожаров**, на которых было зарегистрировано 22 горячие точки. Из них пожаров, затронувших территорию, покрытую лесом, было 10, на которых было детектировано 14 горячих точек.

Максимальное число активных пожаров наблюдалось в Дальневосточном федеральном округе (9), в том числе на территории Республики Саха (Якутия) (8). На них было зарегистрировано 14 (Дальневосточный Федеральный округ) и 12 (Республика Саха (Якутия)) горячих точек.

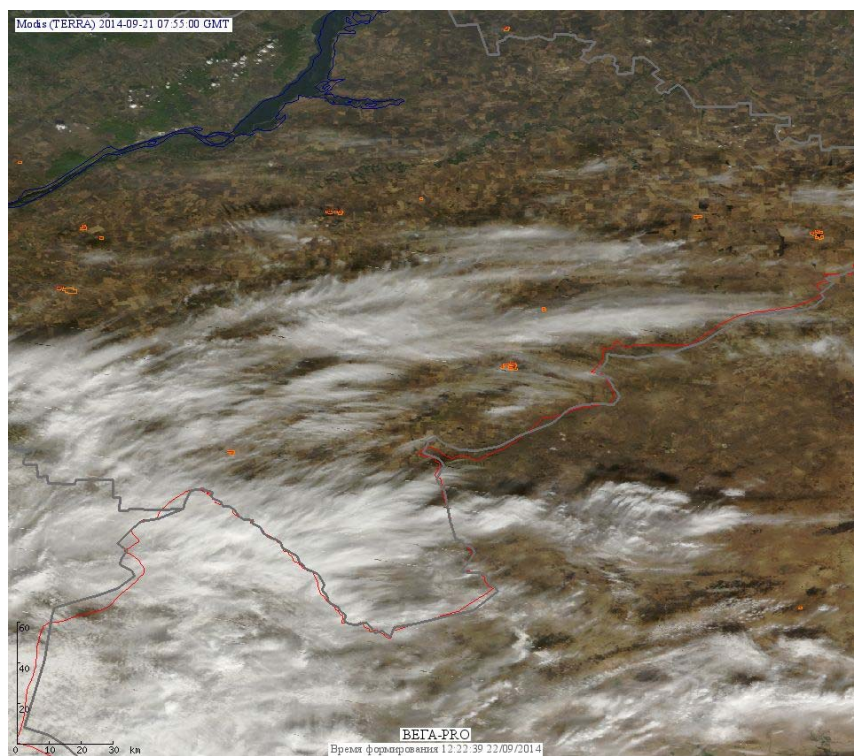
Огнем было затронуто около 160 га территории, покрытой лесом.



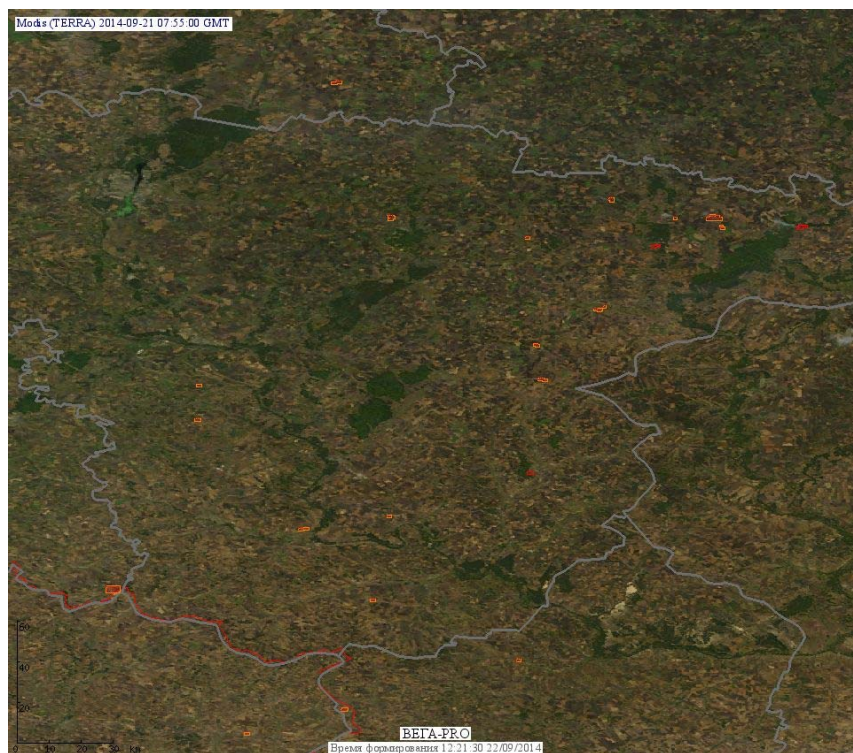
**Рис. 1 Сельскохозяйственные палы в Оренбургской области**



**Рис. 2 Пожары в Амурской области и Хабаровском крае**



**Рис. 3 Сельскохозяйственные палы в Саратовской области**



**Рис. 4 Сельскохозяйственные палы в Воронежской области**

(Информация подготовлена на основе данных центров приема НИЦ "Планета" (<http://planet.iitp.ru/index1.html>), спутникового сервиса ВЕГА (<http://pro-vega.ru>) и открытых зарубежных источников)