

## Пожарная ситуация в России по спутниковым данным

(обзор ситуации за 25.09.2014)

**Всего за сутки 25.09.2014** на территории Российской Федерации (на всех видах территорий, включая сельскохозяйственные земли) по данным спутников Terra и Aqua наблюдалось **68 природных пожаров** с активным горением, на которых было зарегистрировано **170 горячих точек**.

В том числе было зарегистрировано **39 активных пожаров, затрагивающих территории, покрытые лесом (120 горячих точек)**.

Максимальное число пожаров наблюдалось в Иркутской области (14). На них было зарегистрировано 30 горячих точек.

По предварительной оценке огнем могло быть затронуто 2,5 тыс га территории, покрытой лесом.

**Для сравнения: 25.09.2014 года на территории России всего наблюдалось 25 природных пожаров**, на которых было зарегистрировано 49 горячих точек. Из них пожаров, затронувших территорию, покрытую лесом, было 11, на которых было детектировано 19 горячих точек.

Максимальное число активных пожаров наблюдалось в Сибирском федеральном округе (19), в том числе на территории Красноярского края (9). На них было зарегистрировано 42 (Сибирский Федеральный округ) и 20 (Красноярский край) горячих точек.

Огнем было затронуто около 180 га территории, покрытой лесом.

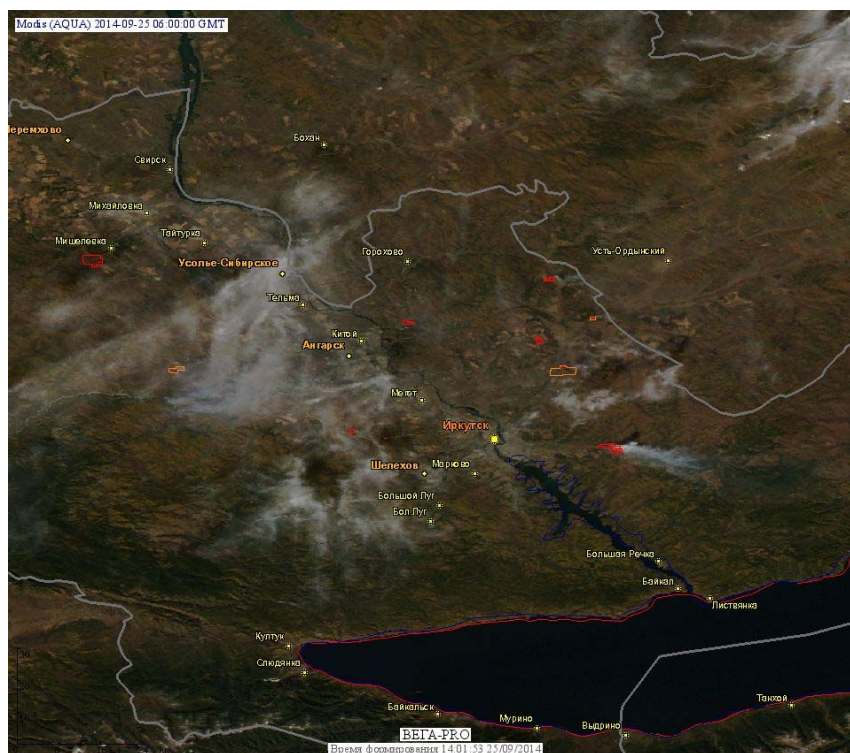
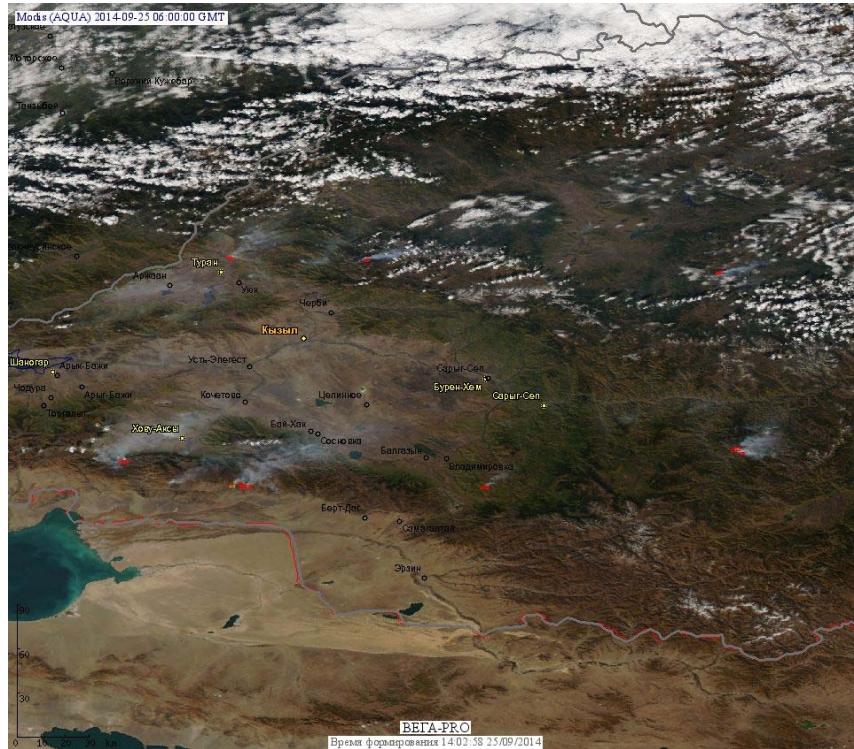



Рис. 1 Пожары в Иркутской области



**Рис. 2 Пожары в Республике Тыва.**



**Рис. 3 Пожары в Республике Бурятия**

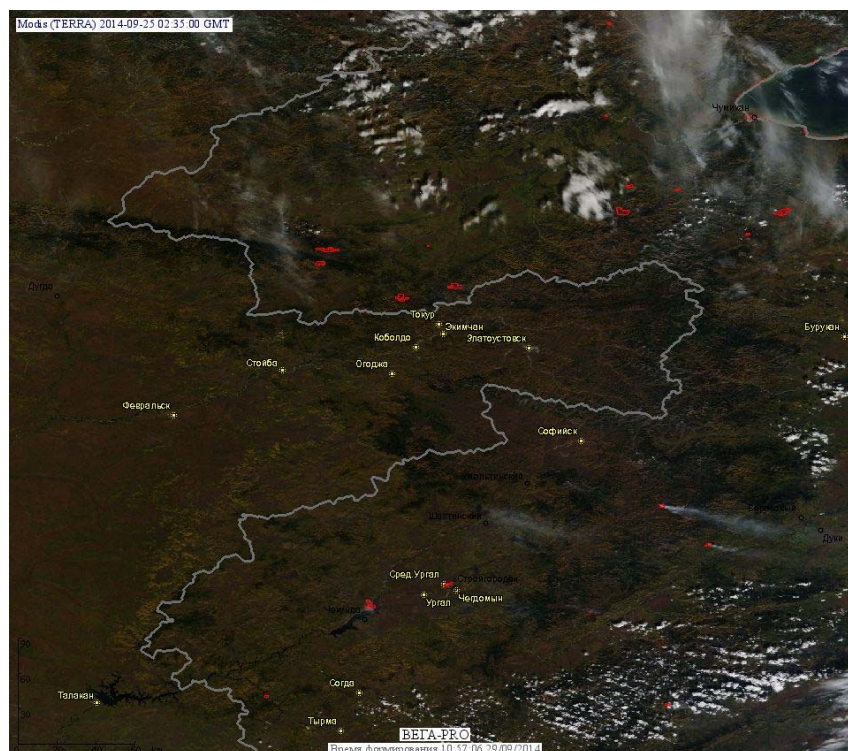


Рис. 4 Пожары в Хабаровском крае

(Информация подготовлена на основе данных центров приема НИЦ "Планета" (<http://planet.iitp.ru/index1.html>), спутникового сервиса ВЕГА (<http://pro-vega.ru>) и открытых зарубежных источников)