

# Пожарная ситуация в России по спутниковым данным

(обзор ситуации за 22.05.2015)

**Всего за сутки 22.05.2015** на территории Российской Федерации (на всех видах территорий, включая сельскохозяйственные земли) по данным спутников Terra и Aqua наблюдалось **199 природных пожаров** с активным горением, на которых были зарегистрированы **1573 горячие точки**.

В том числе было зарегистрировано **147 активных пожаров, затрагивающих территории, покрытые лесом (1484 горячие точки)**.

Максимальное число пожаров наблюдалось в Республике Бурятия (71). На них было зарегистрировано 769 горячих точек.

По предварительной оценке огнем могло быть затронуто около 50 тыс га территории, покрытой лесом.

**Для сравнения: 22.05.2014** года на территории России всего наблюдалось **103 природных пожара**, на которых было зарегистрировано 287 горячих точек. Из них пожаров, затронувших территорию, покрытую лесом, было 53, на которых было детектировано 167 горячих точек.

Максимальное число активных пожаров наблюдалось в Сибирском федеральном округе (29), в том числе, на территории Иркутской области (24). На них было зарегистрировано 75 (Сибирский федеральный округ) и 63 (Иркутская область) горячих точек.

Огнем было затронуто около 3,5 тыс га территории, покрытой лесом.

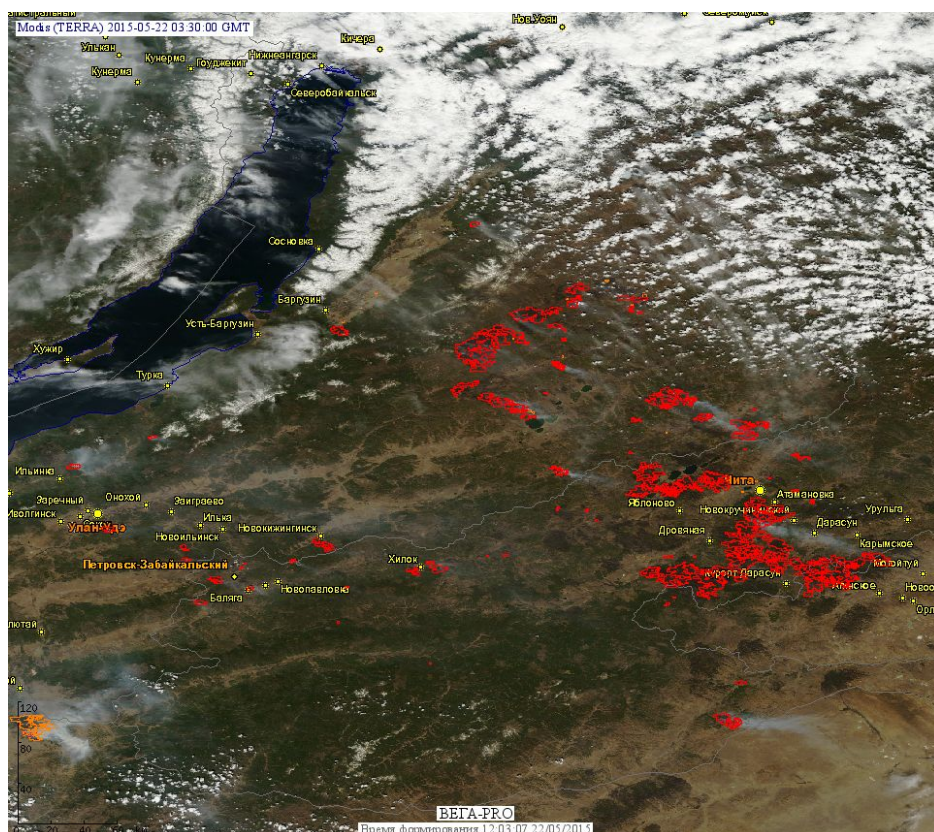
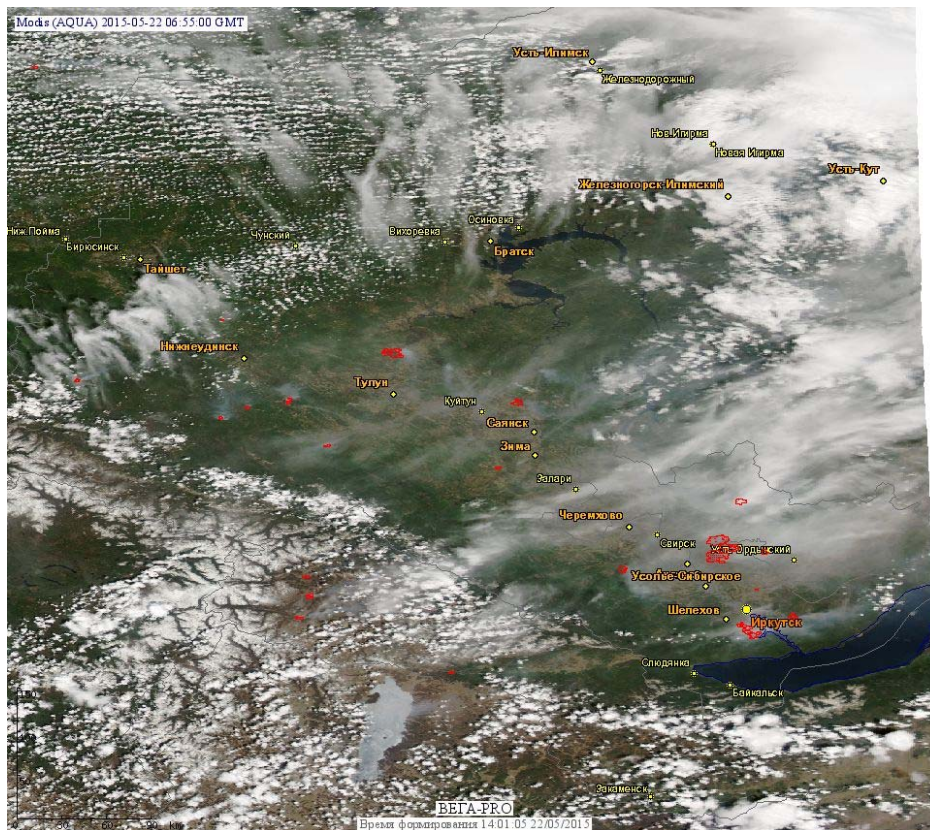
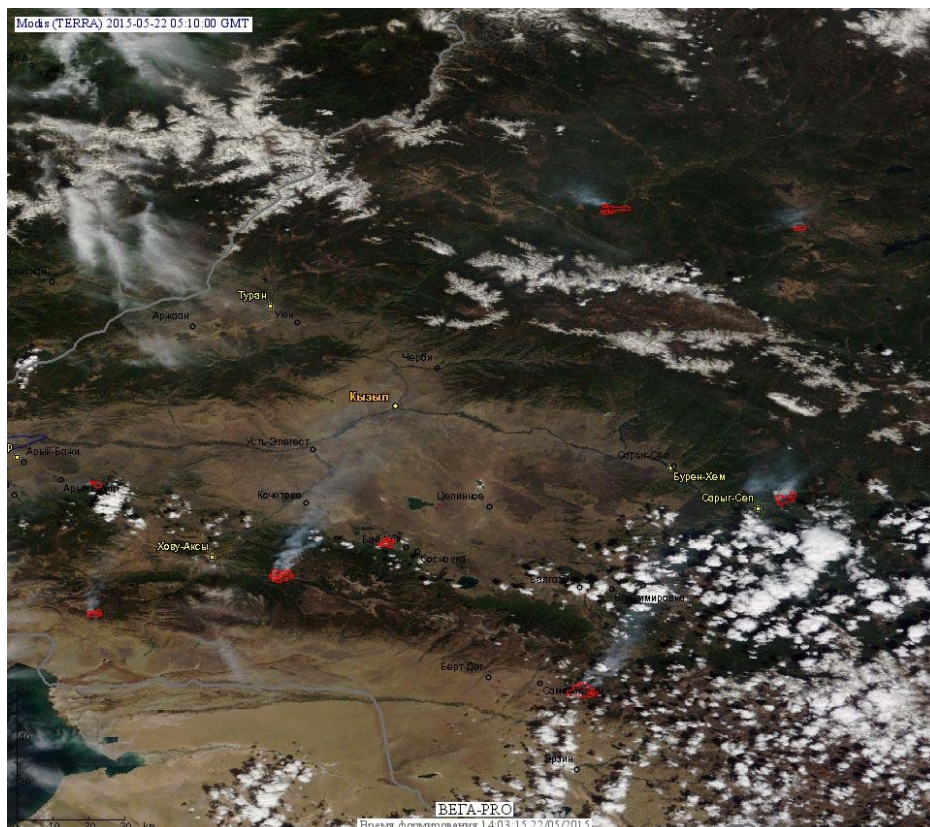


Рис. 1 Пожары в Республике Бурятия и Зabayкальском крае



**Рис. 2 Пожары в Иркутской области**



**Рис. 3 Пожары в Республике Тыва**

(Информация подготовлена на основе данных центров приема НИЦ "Планета" (<http://planet.iitp.ru/index1.html>), спутникового сервиса ВЕГА (<http://pro-vega.ru>) и открытых зарубежных источников)