

Пожарная ситуация в России по спутниковым данным

(обзор ситуации за 24.06.2015)

Всего за сутки 24.06.2015 на территории Российской Федерации (на всех видах территорий, включая сельскохозяйственные земли) по данным спутников Terra и Aqua наблюдалось **114 природных пожаров** с активным горением, на которых было зарегистрировано **350 горячих точек**.

В том числе было зарегистрировано **626 активных пожара, затрагивающих территории, покрытые лесом (172 горячие точки)**.

Максимальное число пожаров наблюдалось в Республике Бурятия (10). На них было зарегистрировано 28 горячих точек.

По предварительной оценке огнем могло быть затронуто около 2,9 тыс га территории, покрытой лесом.

Для сравнения: 24.06.2014 года на территории России всего наблюдалось **175 природных пожаров**, на которых было зарегистрировано 640 горячих точек. Из них пожаров, затронувших территорию, покрытую лесом, было 139, на которых было детектировано 585 горячих точек.

Максимальное число активных пожаров наблюдалось в Сибирском федеральном округе (130), в том числе, на территории Иркутской области (69). На них было зарегистрировано 528 (Сибирский федеральный округ) и 299 (Иркутская область) горячих точек.

Огнем было затронуто около 14,5 тыс га территории, покрытой лесом.




Рис. 1 Пожары в Республике Бурятия




Рис. 2 Пожары в Амурской области




Рис. 3 Пожары в Хабаровском крае

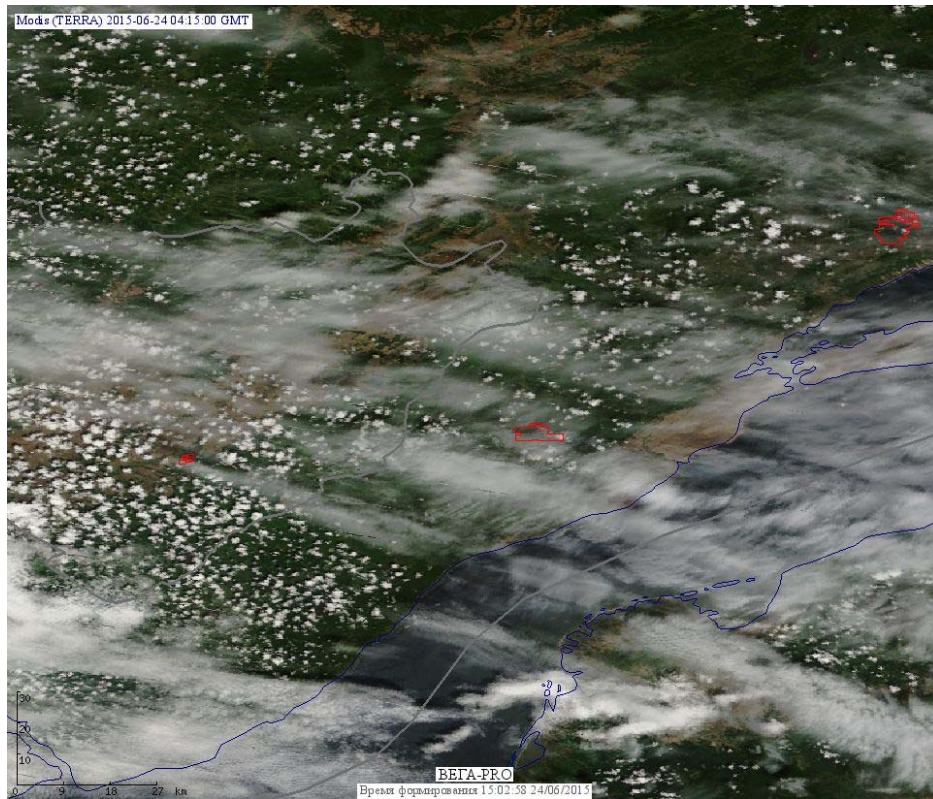


Рис. 4 Пожары в Иркутской области




Рис. 5 Пожары в Республике Башкортостан

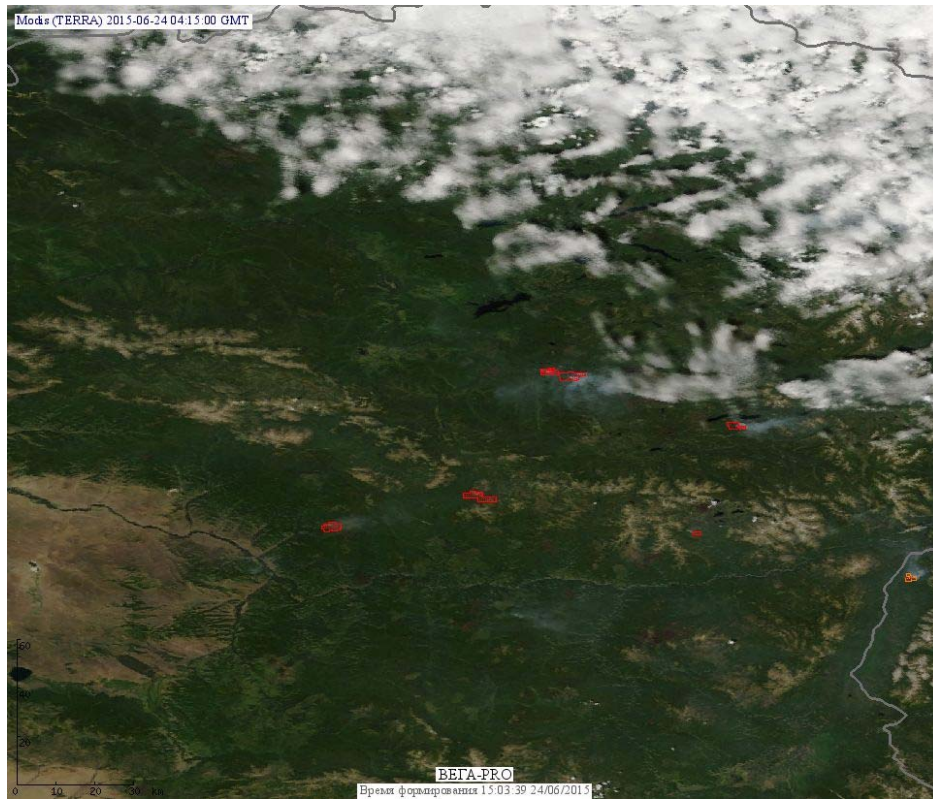


Рис. 6 Пожары в Республике Тыва

(Информация подготовлена на основе данных центров приема НИЦ "Планета" (<http://planet.iitp.ru/index1.html>), спутникового сервиса ВЕГА (<http://pro-vega.ru>) и открытых зарубежных источников)