

# Пожарная ситуация в России по спутниковым данным

(обзор ситуации за 23.07.2015)

**Всего за сутки 23.07.2015** на территории Российской Федерации (на всех видах территорий, включая сельскохозяйственные земли) по данным спутников Terra и Aqua наблюдалось **293 природных пожара** с активным горением, на которых было зарегистрировано **1780 горячих точек**.

В том числе было зарегистрировано **217 активных пожаров, затрагивающих территории, покрытые лесом (1607 горячих точек)**.

Максимальное число пожаров наблюдалось в Республике Бурятия (79). На них было зарегистрировано 728 горячих точек.

По предварительной оценке огнем могло быть затронуто около 26,2 тыс га территории, покрытой лесом.

**Для сравнения: 23.07.2014 года на территории России всего наблюдалось 237 природных пожаров**, на которых было зарегистрировано 4606 горячих точек. Из них пожаров, затронувших территорию, покрытую лесом, было 146, на которых было детектировано 4386 горячих точек.

Максимальное число активных пожаров наблюдалось в Дальневосточном федеральном округе (78), в том числе, на территории Республики Саха (Якутии) (74). На них было зарегистрировано 4092 (Дальневосточный федеральный округ) и 4086 (Республика Саха (Якутия)) горячих точек.

Огнем было затронуто около 145 тыс га территории, покрытой лесом.

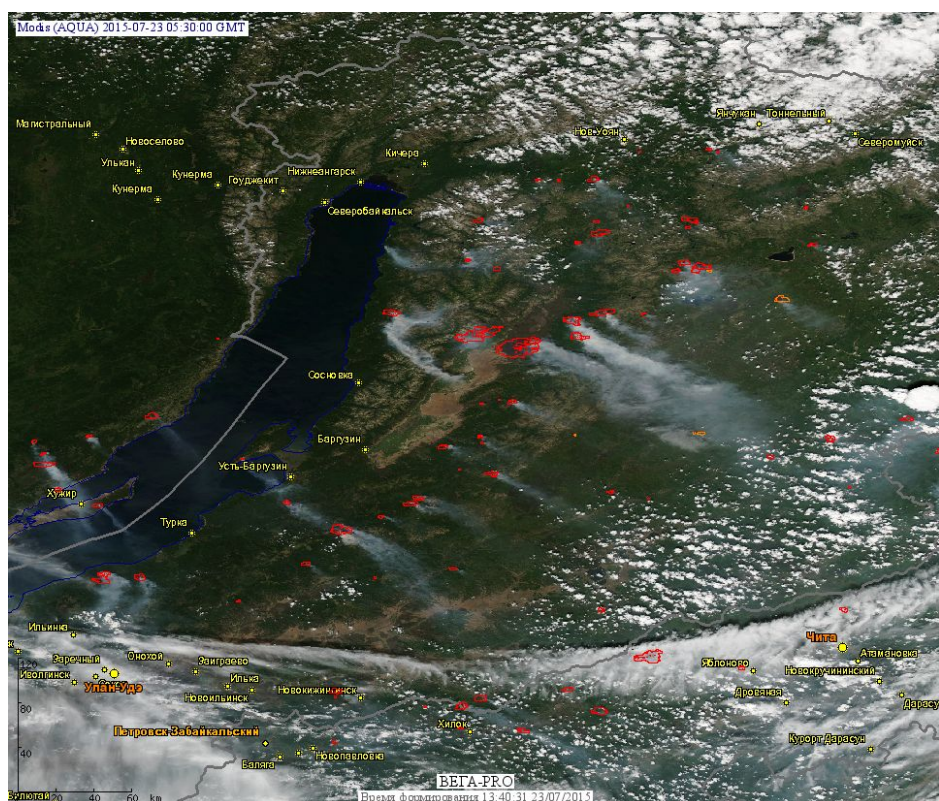
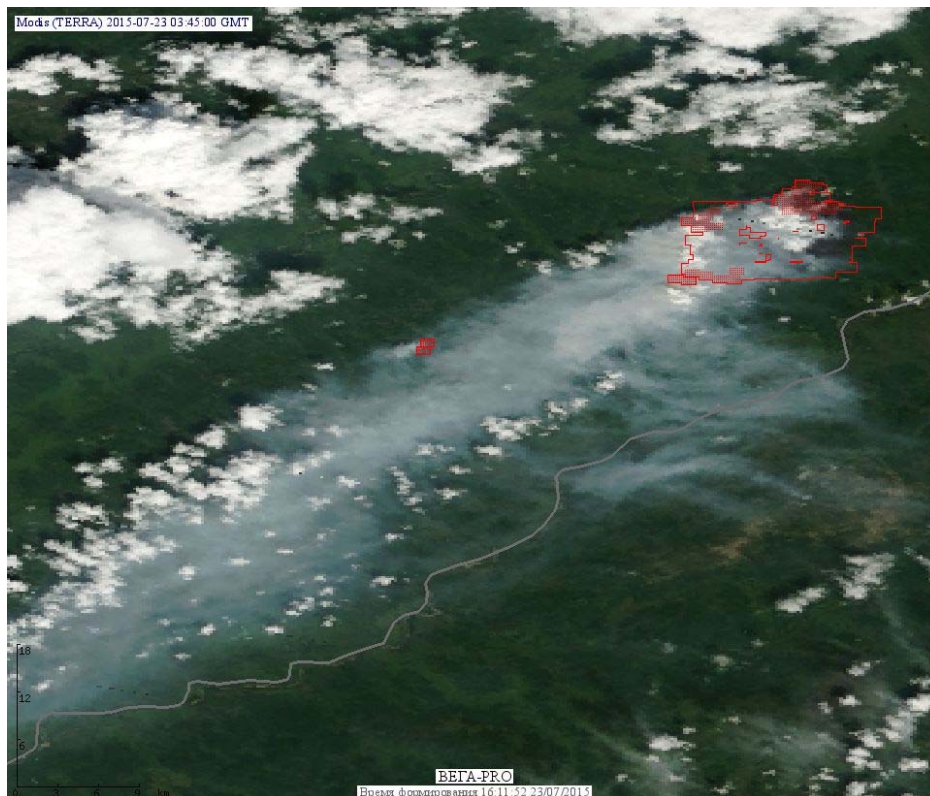
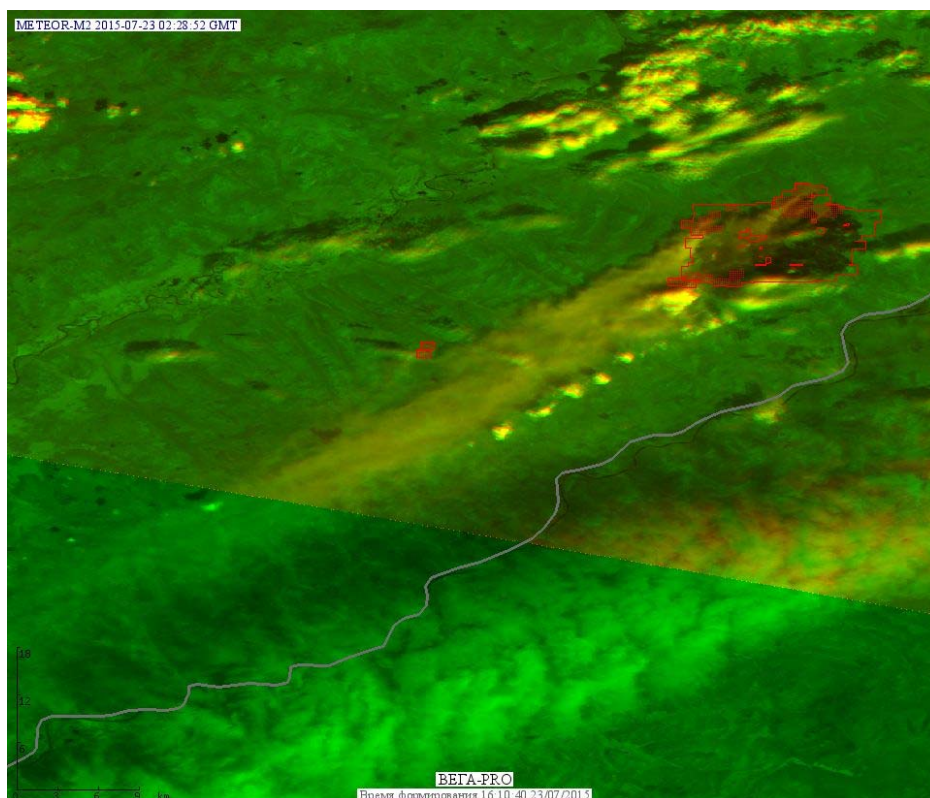


Рис. 1 Пожары в Республике Бурятия

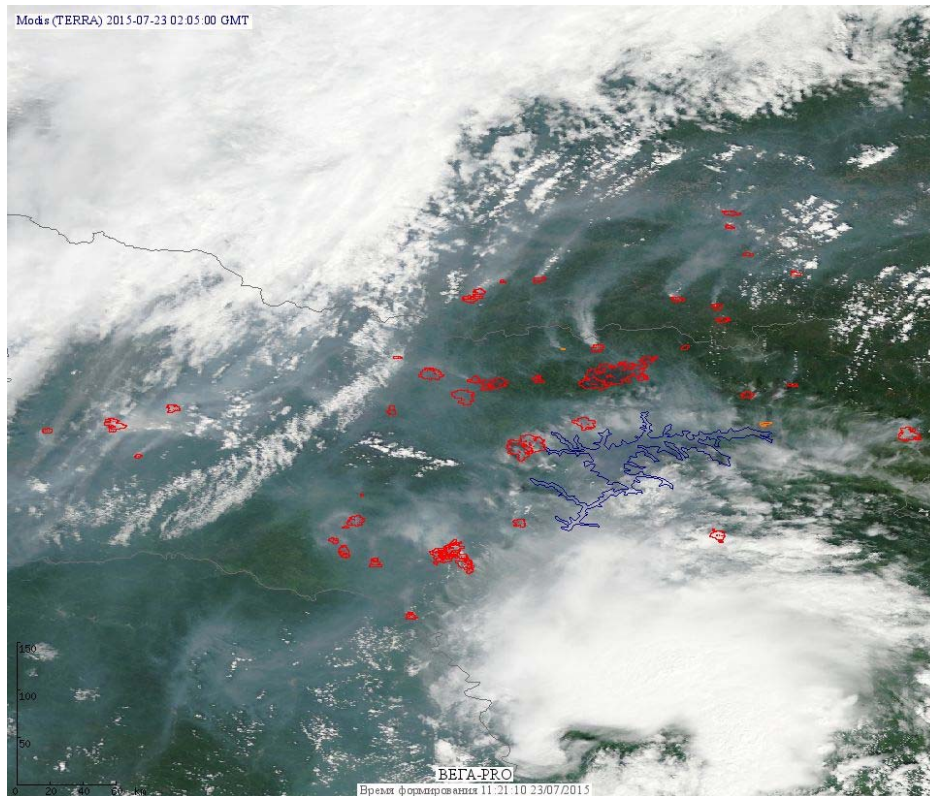


**Рис. 2 Пожар в Баунтовском районе Республики Бурятия.**

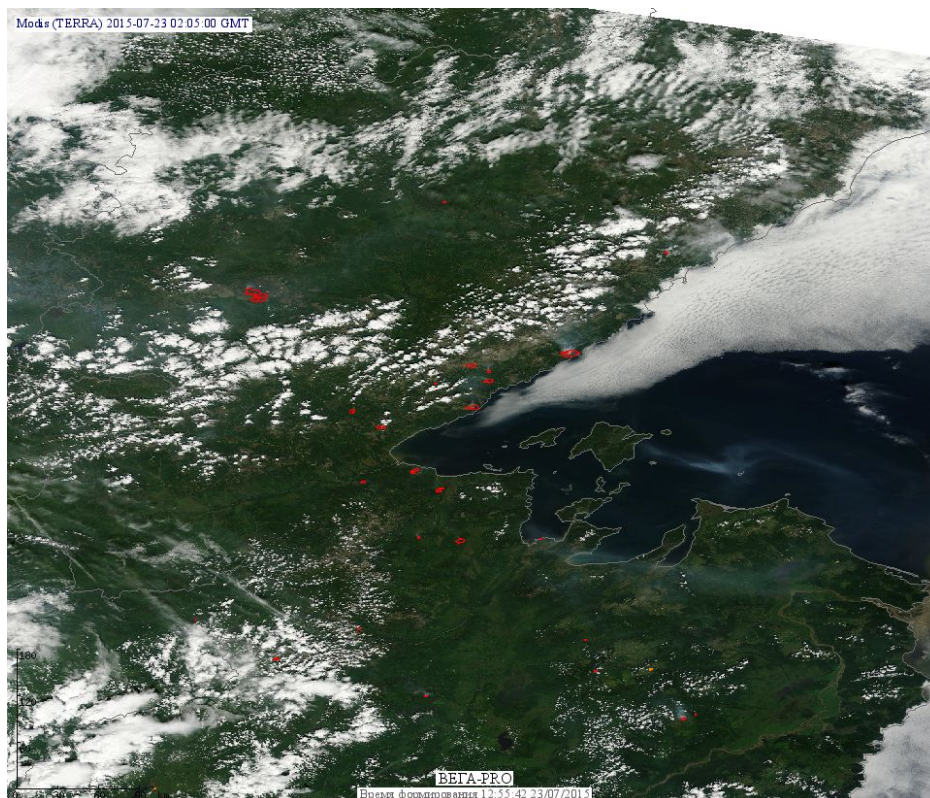


**Рис. 3 Пожар в Баунтовском районе Республики Бурятия. Данные прибора КМСС 102 спутника Метеор М №2.**



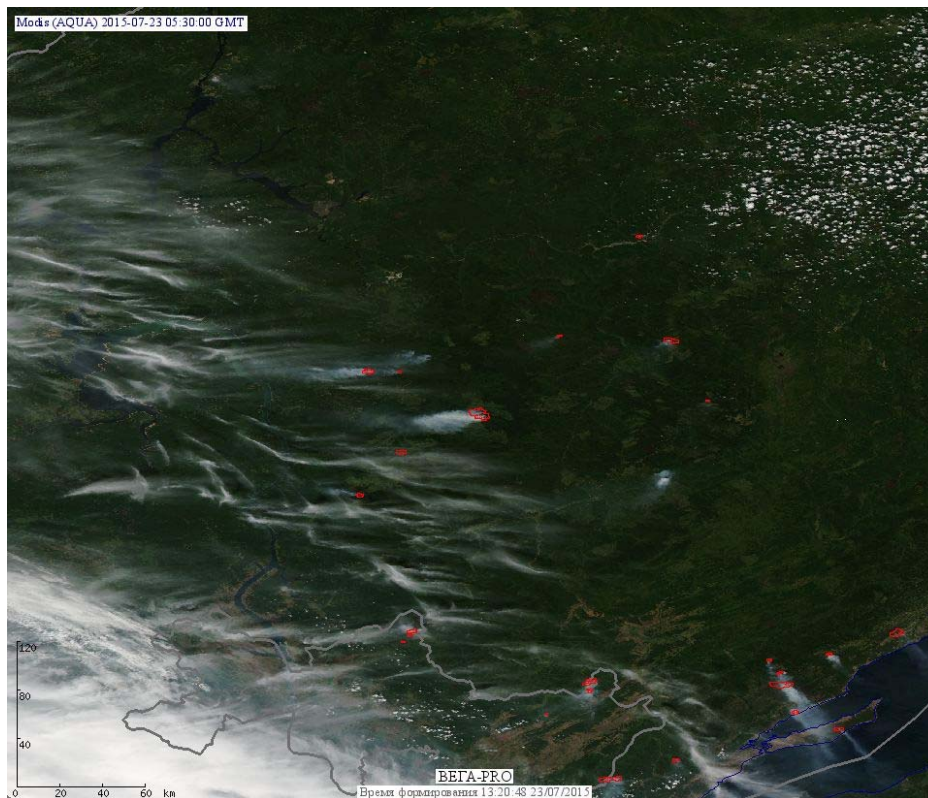


**Рис. 4 Пожары в Амурской области и Республике Саха (Якутии)**

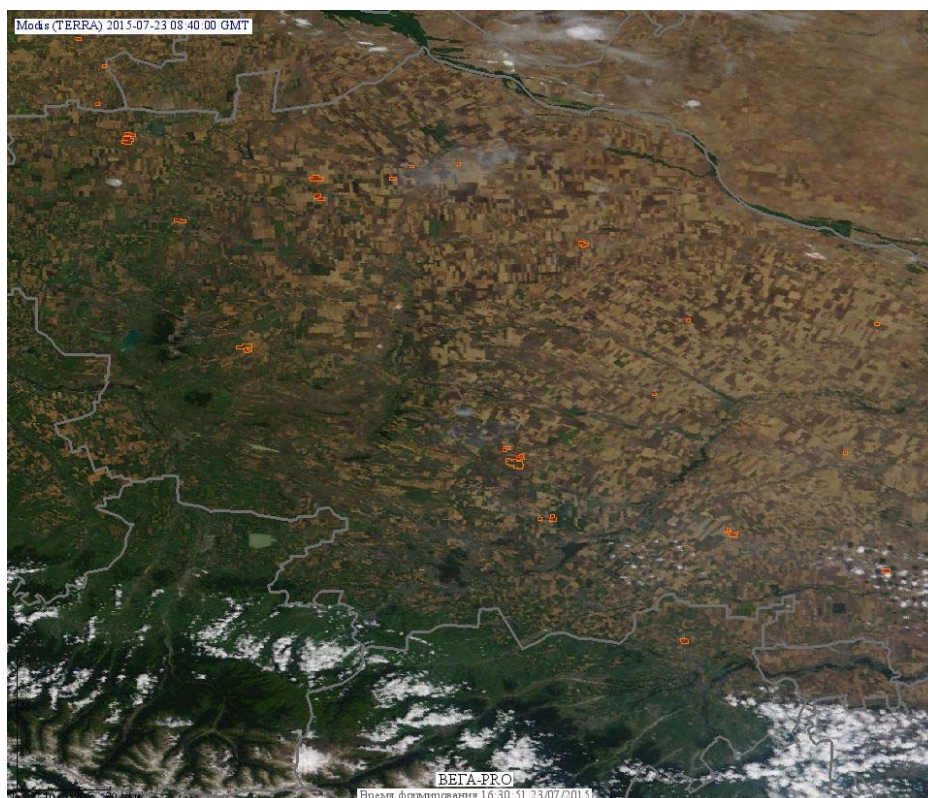


**Рис. 5 Пожары в Хабаровском крае.**





**Рис. 6 Пожары в Иркутской области**



**Рис. 7 Пожары в Ставропольском крае**

(Информация подготовлена на основе данных центров приема НИЦ "Планета" (<http://planet.iitp.ru/index1.html>), спутникового сервиса ВЕГА (<http://pro-vega.ru>) и открытых зарубежных источников)