

Пожарная ситуация в России по спутниковым данным

(обзор ситуации за 12.08.2015)

Всего за сутки 12.08.2015 на территории Российской Федерации (на всех видах территорий, включая сельскохозяйственные земли) по данным спутников Terra и Aqua наблюдалось **187 природных пожаров** с активным горением, на которых было зарегистрировано **528 горячих точек**.

В том числе было зарегистрировано **47 активных пожаров, затрагивающих территории, покрытые лесом (217 горячих точек)**.

Максимальное число пожаров наблюдалось в Ростовской области (31). На них было зарегистрировано 77 горячих точек.

По предварительной оценке огнем могло быть затронуто около 3,0 тыс га территории, покрытой лесом.

Для сравнения: 12.08.2014 года на территории России всего наблюдалось **179 природных пожаров**, на которых было зарегистрировано 488 горячих точек. Из них пожаров, затронувших территорию, покрытую лесом, было 30, на которых было детектировано 220 горячих точек.

Максимальное число активных пожаров наблюдалось в Центральном федеральном округе (70), в том числе, на территории Брянской области (14). На них было зарегистрировано 141 (Центральный федеральный округ) и 19 (Брянская область) горячих точек.

Огнем было затронуто около 14,0 тыс га территории, покрытой лесом.

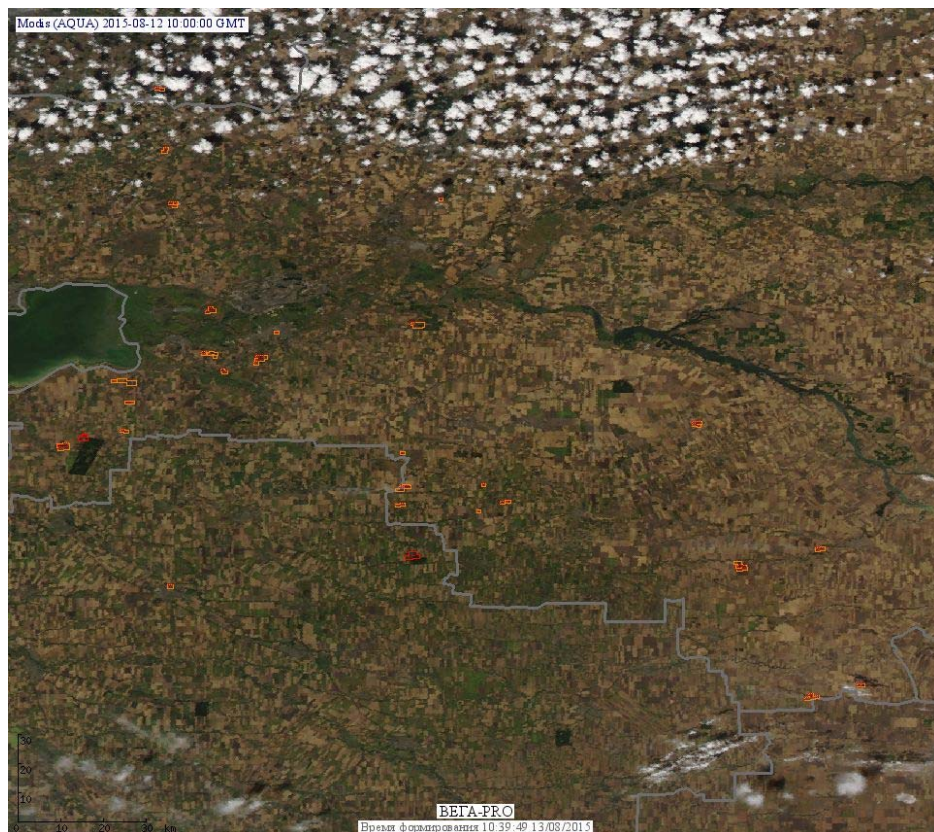


Рис. 1 Сельскохозяйственные палы в Ростовской области

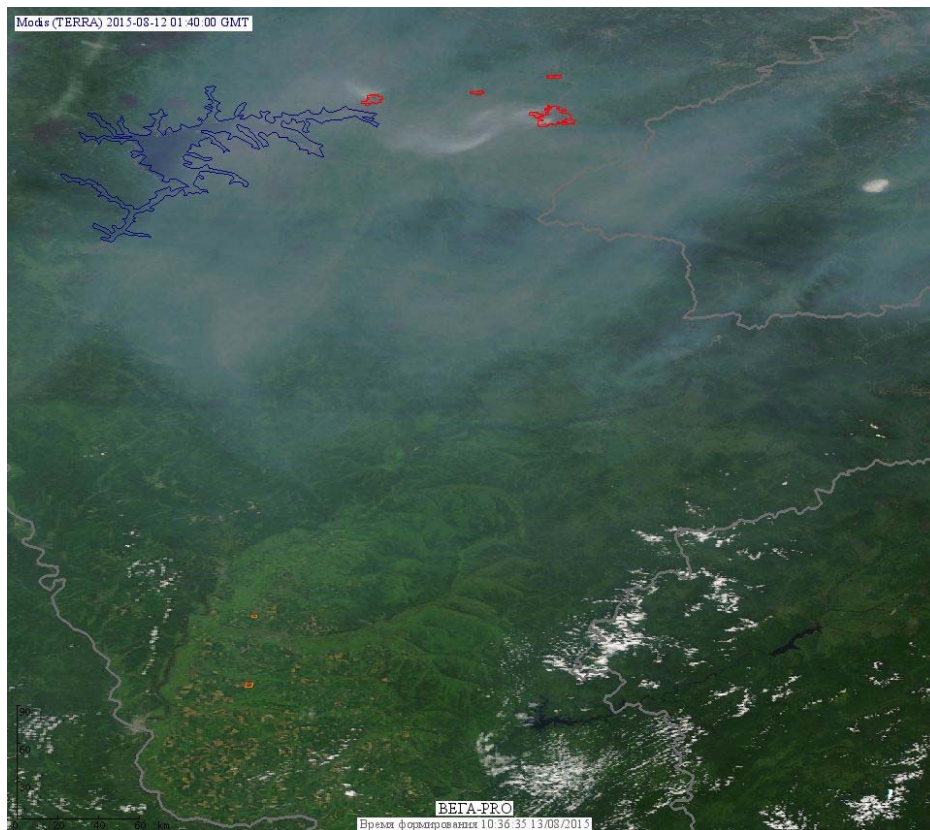


Рис. 2 Пожары в Амурской области




Рис. 3 Пожары в Республике Бурятия

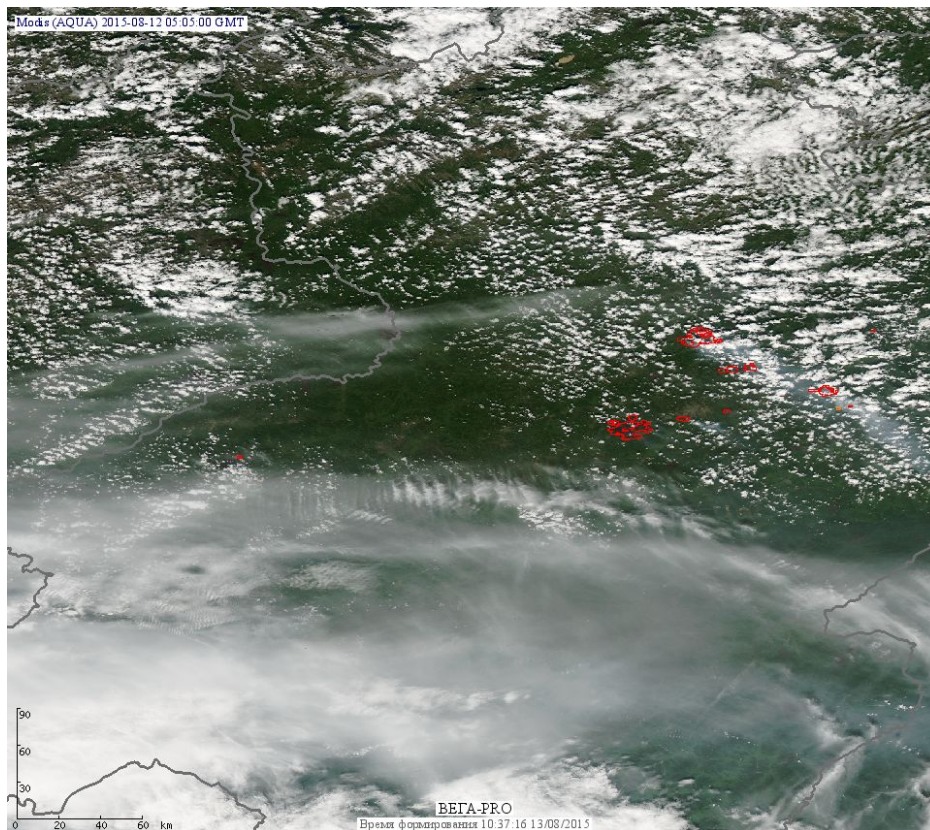


Рис. 4 Пожары в Забайкальском крае




Рис. 5 Сельскохозяйственные палы в Ставропольском крае

(Информация подготовлена на основе данных центров приема НИЦ "Планета" (<http://planet.iitp.ru/index1.html>), спутникового сервиса ВЕГА (<http://pro-vega.ru>) и открытых зарубежных источников)