

Пожарная ситуация в России по спутниковым данным

(обзор ситуации за 15.08.2015)

Всего за сутки 15.08.2015 на территории Российской Федерации (на всех видах территорий, включая сельскохозяйственные земли) по данным спутников Terra и Aqua наблюдалось **164 природных пожаров** с активным горением, на которых было зарегистрировано **459 горячих точек**.

В том числе было зарегистрировано **49 активных пожаров, затрагивающих территории, покрытые лесом (170 горячих точек)**.

Максимальное число пожаров наблюдалось в Республике Бурятия (26). На них было зарегистрировано 114 горячих точек.

По предварительной оценке огнем могло быть затронуто около 3,2 тыс га территории, покрытой лесом.

Для сравнения: 15.08.2014 года на территории России всего наблюдалось 277 природных пожаров, на которых было зарегистрировано 1069 горячих точек. Из них пожаров, затронувших территорию, покрытую лесом, было 97, на которых было детектировано 603 горячие точки.

Максимальное число активных пожаров наблюдалось в Сибирском федеральном округе (74), в том числе, на территории Республики Тыва (43). На них было зарегистрировано 260 (Сибирский федеральный округ) и 178 (Республика Тыва) горячих точек.

Огнем было затронуто около 11,6 тыс га территории, покрытой лесом.




Рис. 1 Пожары в Иркутской области и Республике Бурятия




Рис. 2 Сельскохозяйственные палы в Оренбургской области

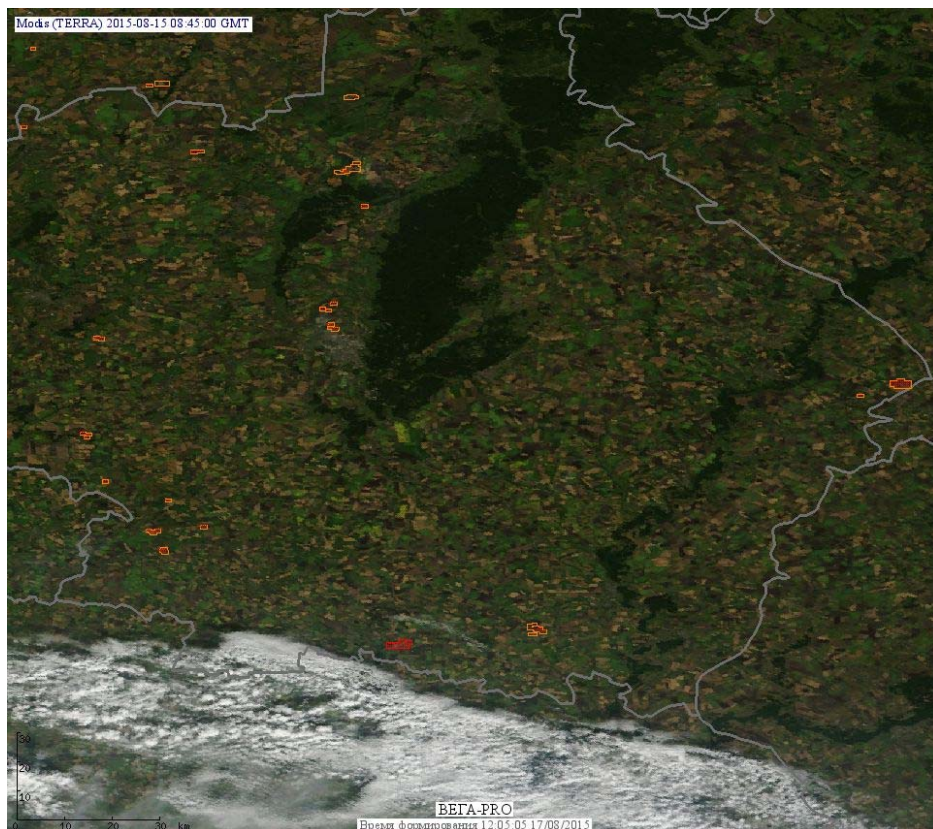


Рис. 3 Пожары в Тамбовской области

(Информация подготовлена на основе данных центров приема НИЦ "Планета" (<http://planet.iitp.ru/index1.html>), спутникового сервиса ВЕГА (<http://pro-vega.ru>) и открытых зарубежных источников)