

## Пожарная ситуация в России по спутниковым данным

(обзор ситуации за 11.04.2016)

**Всего за сутки 11.04.2016** на территории Российской Федерации (на всех видах территорий, включая сельскохозяйственные земли) по данным спутников Terra и Aqua наблюдалось **475 природных пожаров** с активным горением, на которых было зарегистрировано **850 горячих точек**.

В том числе было зарегистрировано **133 активных пожара, затрагивающих территории, покрытые лесом (255 горячих точек)**.


Максимальное число пожаров наблюдалось в Курской области (51). На них было зарегистрировано 78 горячих точек.

По предварительной оценке огнем могло быть затронуто около 2,2 тыс га территории, покрытой лесом.


**Для сравнения: 11.04.2015** года на территории России всего наблюдалось **859 природных пожаров**, на которых были зарегистрированы 1794 горячие точки. Из них пожаров, затронувших территорию, покрытую лесом, было 424, на которых были детектированы 1054 горячие точки.

Максимальное число активных пожаров наблюдалось в Центральном федеральном округе (577), в том числе, на территории Смоленской области (119). На них было зарегистрировано 1133 (Центральный федеральный округ) и 308 (Смоленская область) горячих точек.

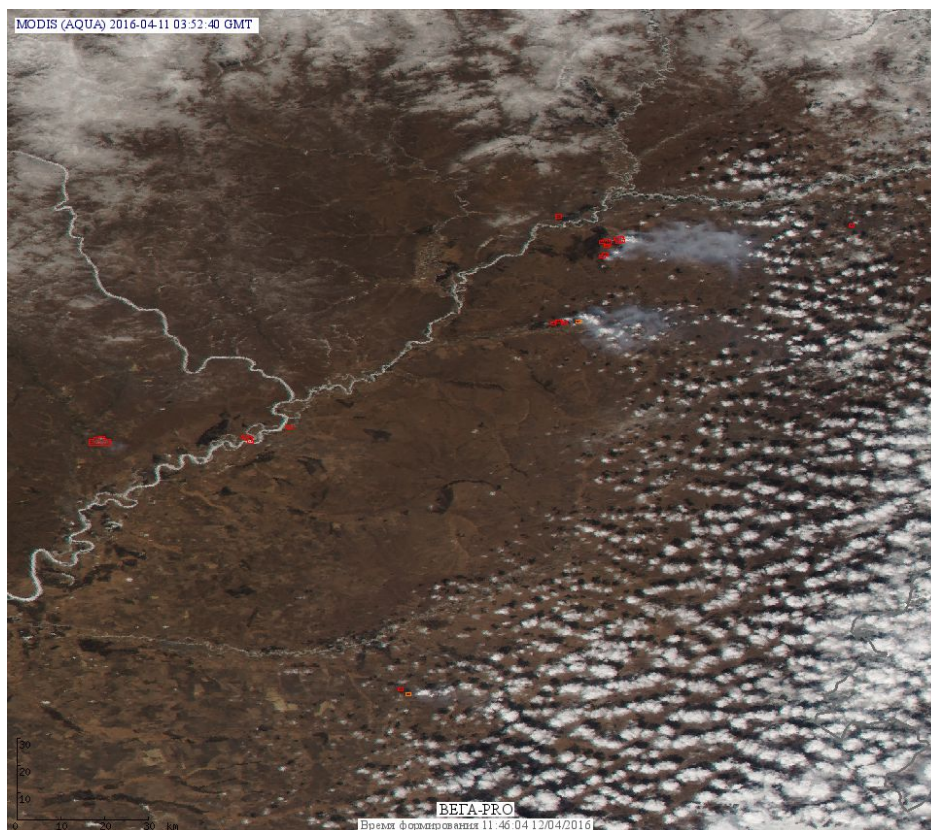
Огнем было затронуто около 12,2 тыс га территории, покрытой лесом.



**Рис. 1** Пожары и сельскохозяйственные палы в Центральном и Приволжском федеральном округам.



**Рис. 2 Пожары в Приморском крае**



**Рис. 3 Пожары в Амурской области**

(Информация подготовлена на основе данных центров приема НИЦ "Планета" (<http://planet.iitp.ru/index1.html>), спутникового сервиса ВЕГА (<http://pro-vega.ru>) и открытых зарубежных источников)