

## Пожарная ситуация в России по спутниковым данным

(обзор ситуации за 27.04.2016)

**Всего за сутки 27.04.2016** на территории Российской Федерации (на всех видах территорий, включая сельскохозяйственные земли) по данным спутников Terra и Aqua наблюдалось **229 природных пожаров** с активным горением, на которых было зарегистрировано **495 горячих точек**.

В том числе было зарегистрировано **120 активных пожаров, затрагивающих территории, покрытые лесом (280 горячих точек)**.

Максимальное число пожаров наблюдалось в Приморском крае (49). На них было зарегистрировано 100 горячих точек.

По предварительной оценке огнем могло быть затронуто около 3,0 тыс га территории, покрытой лесом.

**Для сравнения: 27.04.2015** года на территории России всего наблюдалось **389 природных пожаров**, на которых было зарегистрировано 1545 горячих точек. Из них пожаров, затронувших территорию, покрытую лесом, было 229, на которых были детектированы 1223 горячие точки.

Максимальное число активных пожаров наблюдалось в Дальневосточном федеральном округе (133), в том числе, на территории Приморского края (112). На них было зарегистрировано 423 (Дальневосточный федеральный округ) и 389 (Приморский край) горячих точек.

Огнем было затронуто около 33,6 тыс га территории, покрытой лесом.







Рис. 1 Пожары и сельскохозяйственные палы в Приморском крае



**Рис. 2 Пожары и сельскохозяйственные палы в Хабаровском крае**



**Рис. 3 Пожары в Республике Бурятия**



**Рис. 4 Пожары и сельскохозяйственные палы в Республике Башкортостан**

(Информация подготовлена на основе данных центров приема НИЦ "Планета" (<http://planet.iitp.ru/index1.html>), спутникового сервиса ВЕГА (<http://pro-vega.ru>) и открытых зарубежных источников)