

# Пожарная ситуация в России по спутниковым данным

(обзор ситуации за 01.08.2016)

**Всего за сутки 01.08.2016** на территории Российской Федерации (на всех видах территорий, включая сельскохозяйственные земли) по данным спутников Terra и Aqua наблюдалось **200 природных пожаров** с активным горением, на которых были зарегистрированы **592 горячие точки**.

В том числе было зарегистрировано **73 активных пожара, затрагивающих территории, покрытые лесом (299 горячих точек)**.

Максимальное число пожаров наблюдалось в Ямало-Ненецком а.о. (22). На них было зарегистрировано 125 горячих точек.

По предварительной оценке огнем могло быть затронуто около 4,2 тыс га территории, покрытой лесом.

**Для сравнения: 01.08.2015** года на территории России всего наблюдалось **179 природных пожаров**, на которых было зарегистрировано 565 горячих точек. Из них пожаров, затронувших территорию, покрытую лесом, было 73, на которых были детектированы 323 горячие точки.

Максимальное число активных пожаров наблюдалось в Сибирском федеральном округе (58), в том числе, на территории Забайкальского края (32). На них было зарегистрировано 206 (Сибирский федеральный округ) и 115 (Забайкальский край) горячих точек.

Огнем было затронуто около 5,9 тыс га территории, покрытой лесом.

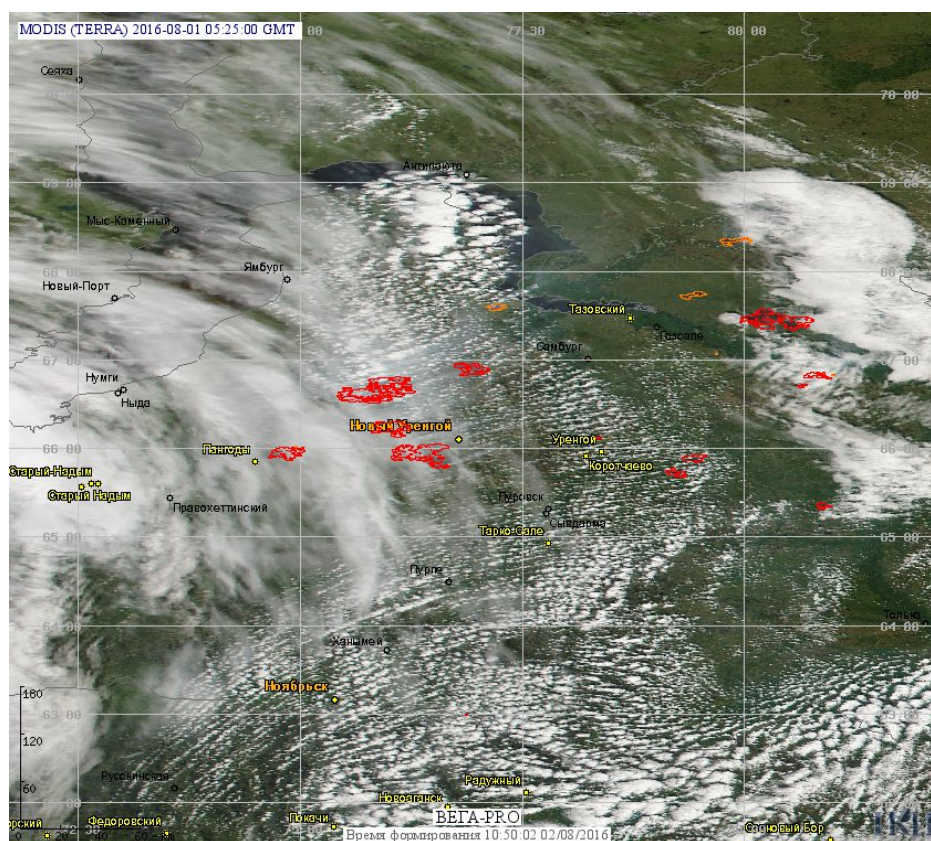
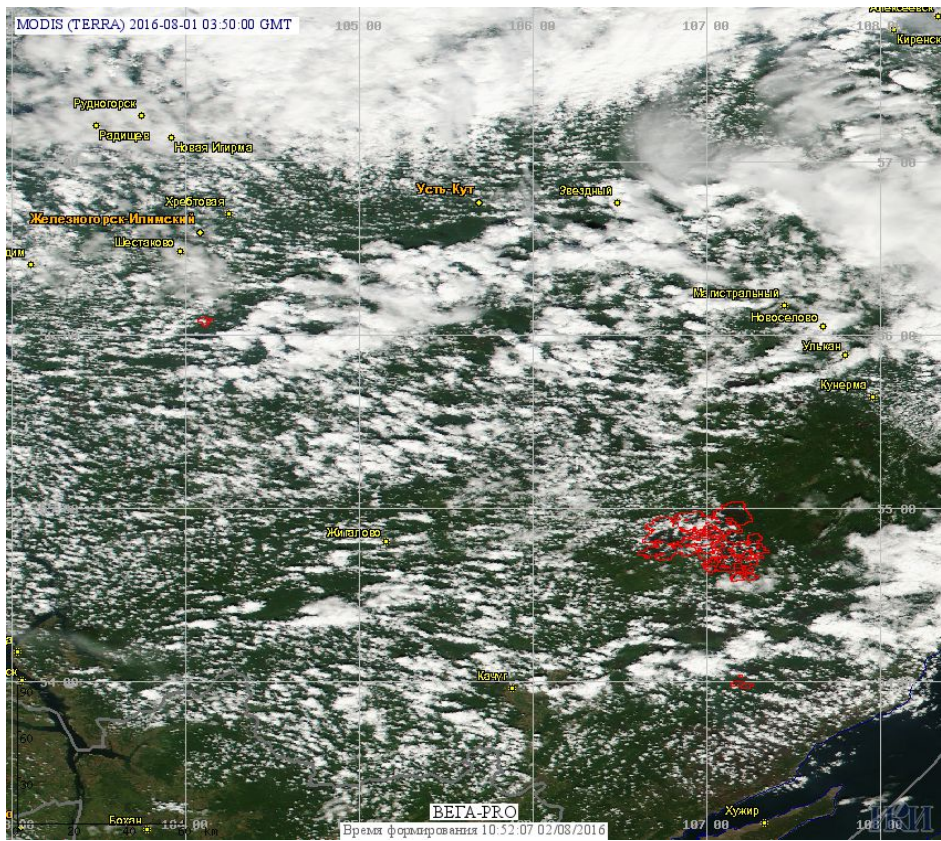



Рис. 1 Пожары в Ямало-Ненецком а.о.



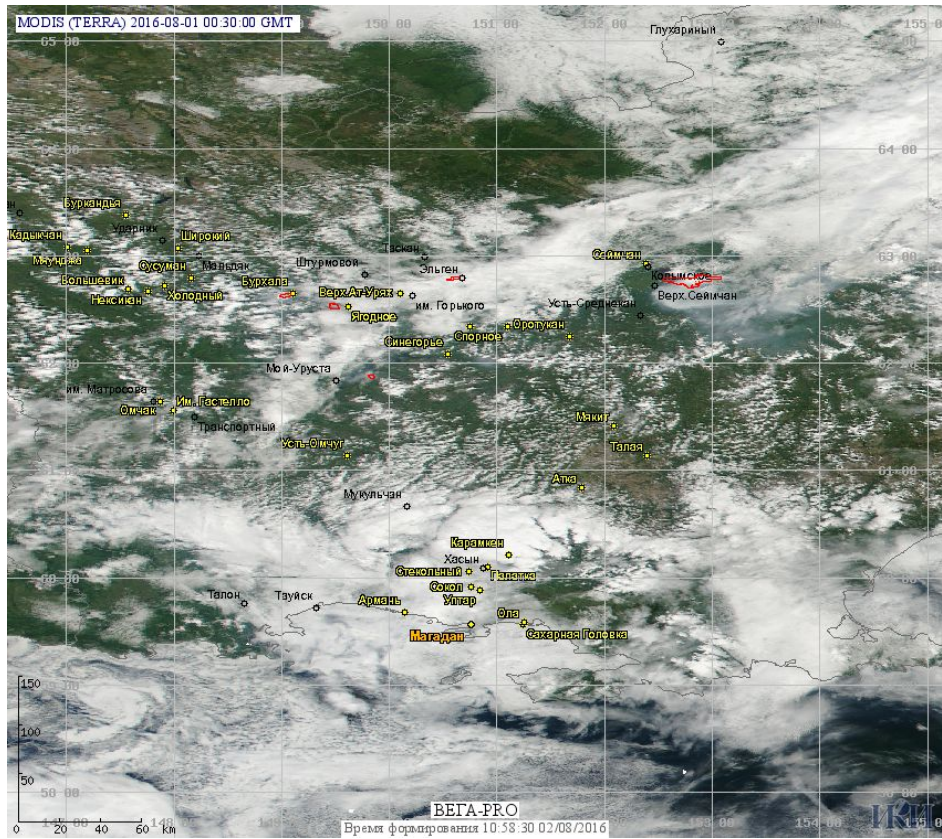


**Рис. 2 Пожары в Иркутской области**

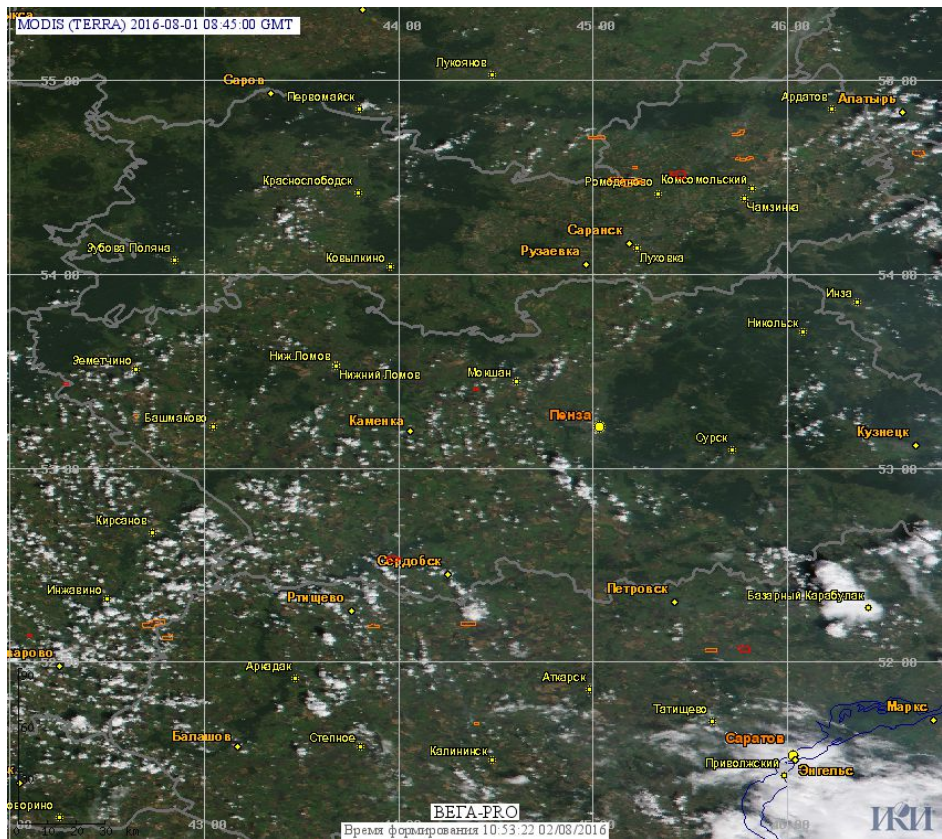


**Рис. 3 Пожары в Красноярском крае**





**Рис. 4 Пожары в Магаданской области**



**Рис. 5 Пожары и сельскохозяйственные палы в Приволжском ф.о.**

(Информация подготовлена на основе данных центров приема НИЦ "Планета" (<http://planet.iitp.ru/index1.html>), спутникового сервиса ВЕГА (<http://pro-vega.ru>) и открытых зарубежных источников)