

Пожарная ситуация в России по спутниковым данным

(обзор ситуации за 17.08.2017)

Всего за сутки 17.08.2017 на территории Российской Федерации (на всех видах территорий, включая сельскохозяйственные земли) по данным спутников Terra и Aqua наблюдалось **838 природных пожаров** с активным горением, на которых было зарегистрировано **5498 горячих точек**.

В том числе было зарегистрировано **245 активных пожаров, затрагивающих территории, покрытые лесом (3432 горячие точки)**.

Максимальное число пожаров наблюдалось в Ростовской области (125). На них было зарегистрировано 499 горячих точек.

По предварительной оценке огнем могло быть затронуто около 7,1 тыс га территории, покрытой лесом.

Для сравнения: 17.08.2016 года на территории России всего наблюдалось **283 природных пожара**, на которых было зарегистрировано 1548 горячих точек. Из них пожаров, затронувших территорию, покрытую лесом, было 167, на которых было детектировано 1228 горячих точек.

Максимальное число активных пожаров наблюдалось в Сибирском федеральном округе (110), в том числе, на территории Иркутской области (45). На них было зарегистрировано 891 (Сибирский федеральный округ) и 379 (Иркутская область) горячих точек.

Огнем было затронуто около 15,6 тыс га территории, покрытой лесом.

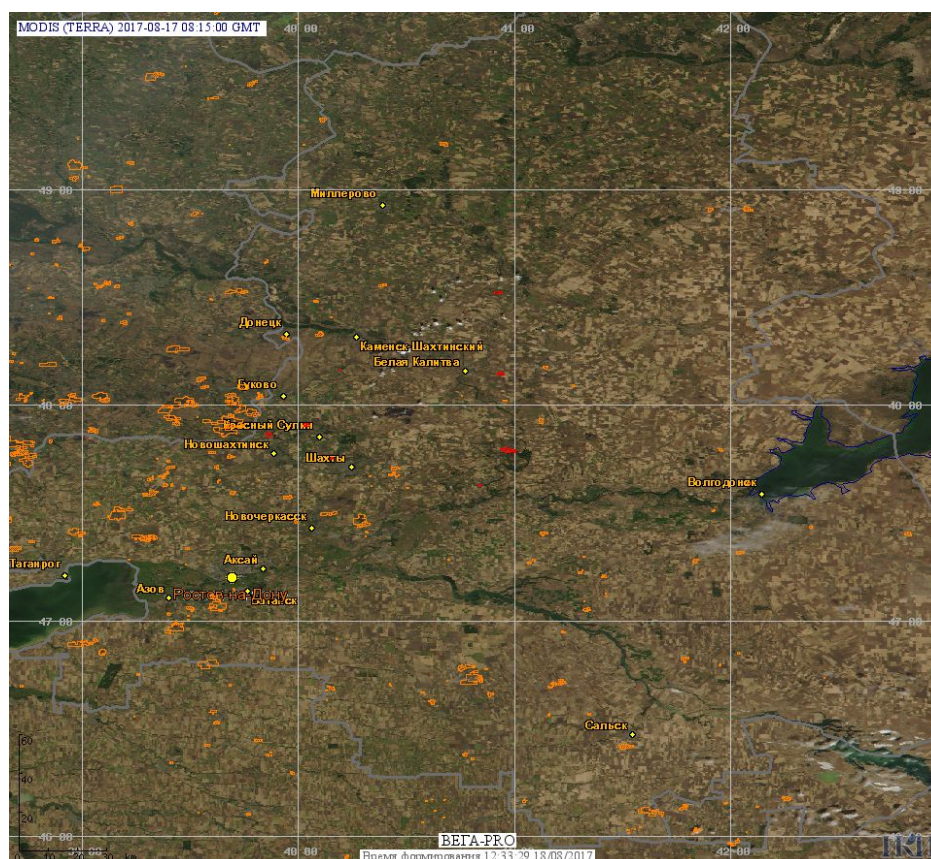


Рис. 1 Пожары и сельскохозяйственные палы в Ростовской области

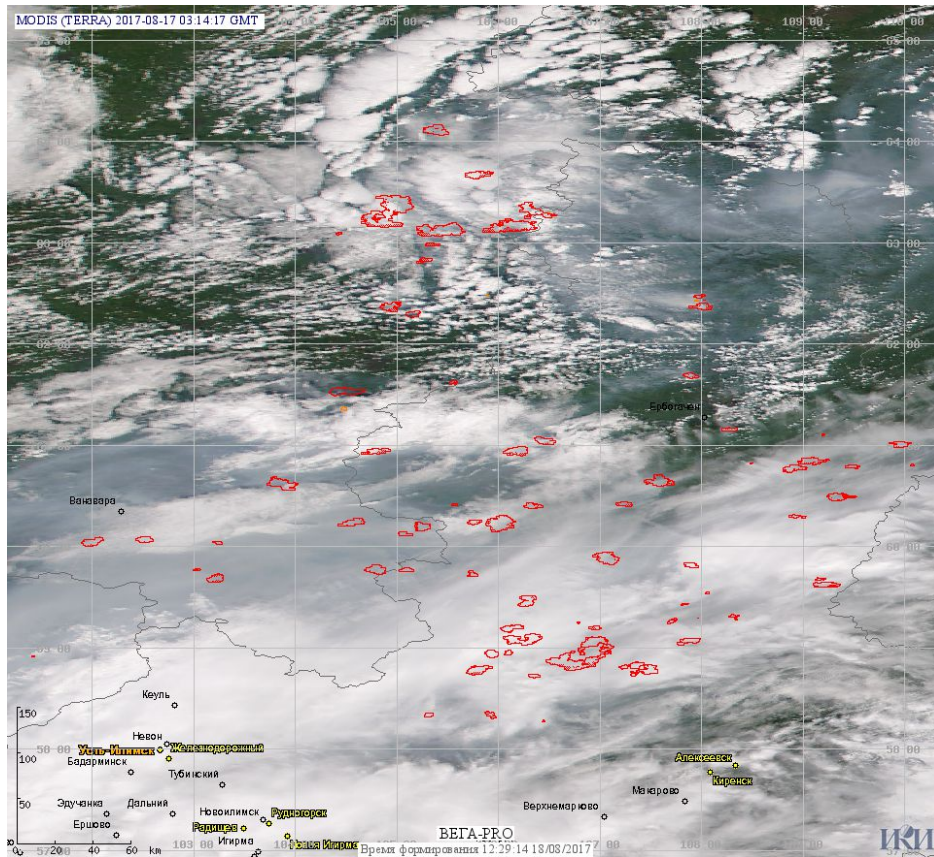


Рис. 2 Пожары в Иркутской области и Красноярском крае

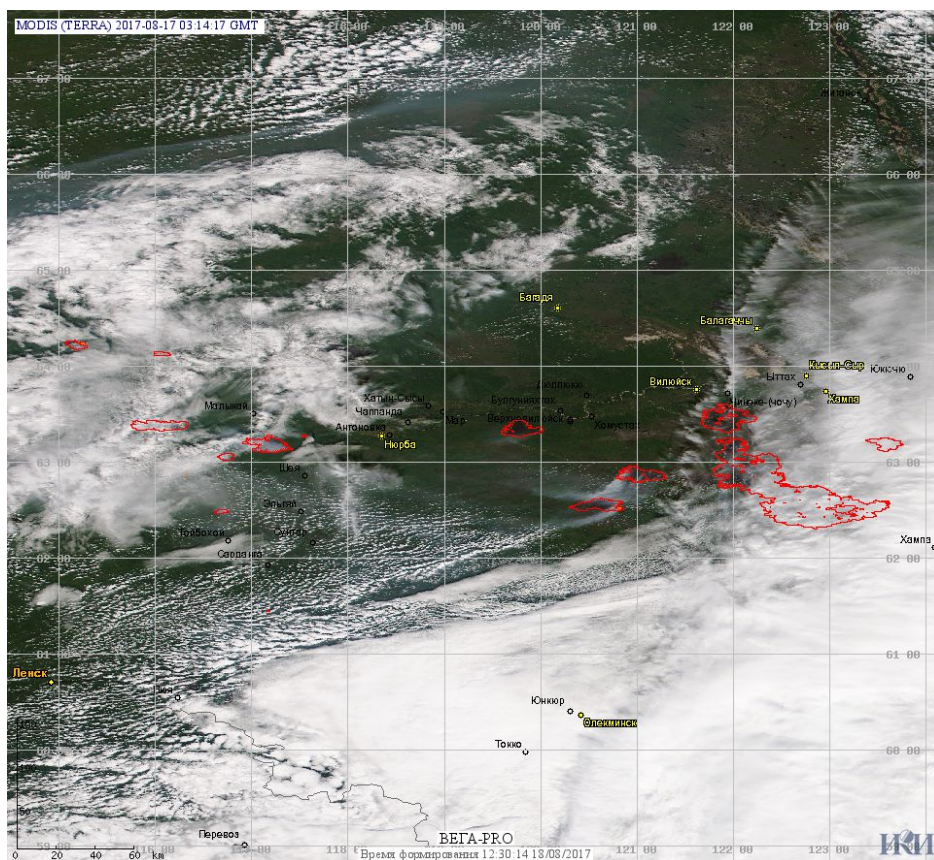


Рис. 3 Пожары в Республике Саха (Якутия)

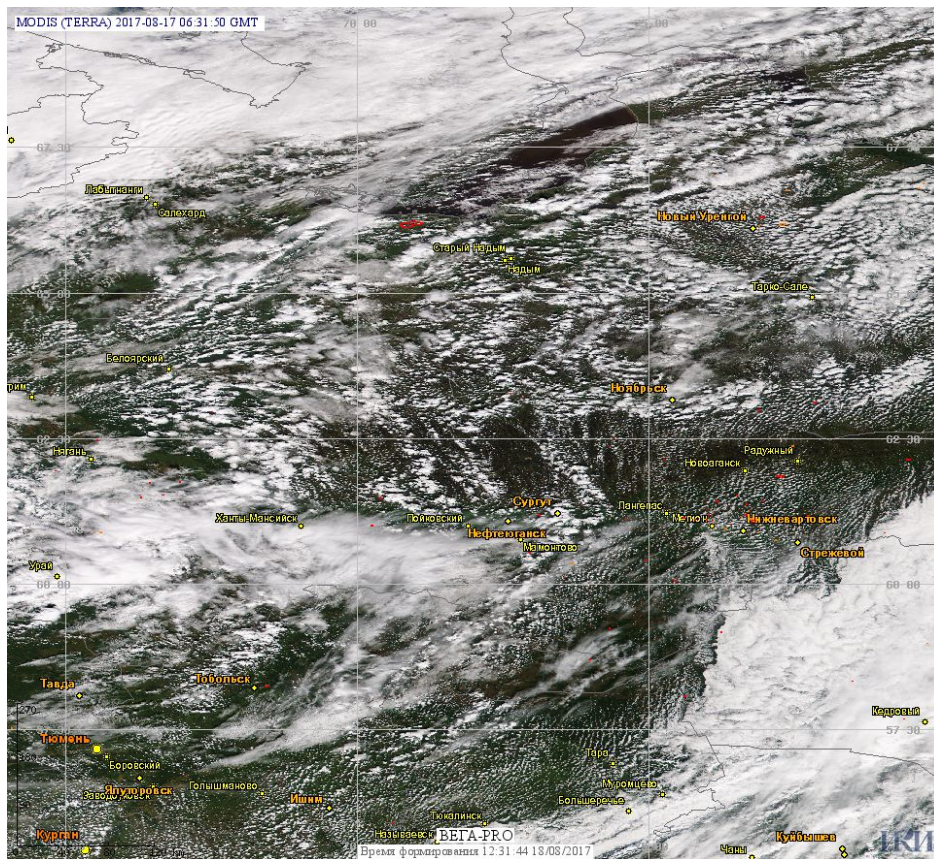


Рис. 4 Пожары в Ханты-Мансийском а.о. (Югре) и Ямало-Ненецком а.о.

(Информация подготовлена на основе данных центров приема НИЦ "Планета" (<http://planet.iitp.ru/index1.html>), спутникового сервиса ВЕГА (<http://pro-vega.ru>) и открытых зарубежных источников)