

Пожарная ситуация в России по спутниковым данным

(обзор ситуации за 08.04.2018)

Всего за сутки 08.04.2018 на территории Российской Федерации (на всех видах территорий, включая сельскохозяйственные земли) по данным спутников Terra и Aqua наблюдалось **808 природных пожаров** с активным горением, на которых было зарегистрировано **2916 горячих точек**.

В том числе было зарегистрировано **287 активных пожаров, затрагивающих территории, покрытые лесом (1512 горячих точек)**.

Максимальное число пожаров наблюдалось в Калининградской области (114). На них было зарегистрировано 467 горячих точек.

По предварительной оценке огнем могло быть затронуто около 21,8 тыс га территории, покрытой лесом.

Для сравнения: 08.04.2017 года на территории России всего наблюдалось **145 природных пожаров**, на которых было зарегистрировано 326 горячих точек. Из них пожаров, затронувших территорию, покрытую лесом, было 53, на которых было детектировано 137 горячих точек.

Максимальное число активных пожаров наблюдалось в Сибирском федеральном округе (51), в том числе, на территории Республики Бурятия (17). На них было зарегистрировано 119 (Сибирский федеральный округ) и 38 (Республика Бурятия) горячих точек.

Огнем было затронуто около 2,4 тыс га территории, покрытой лесом.

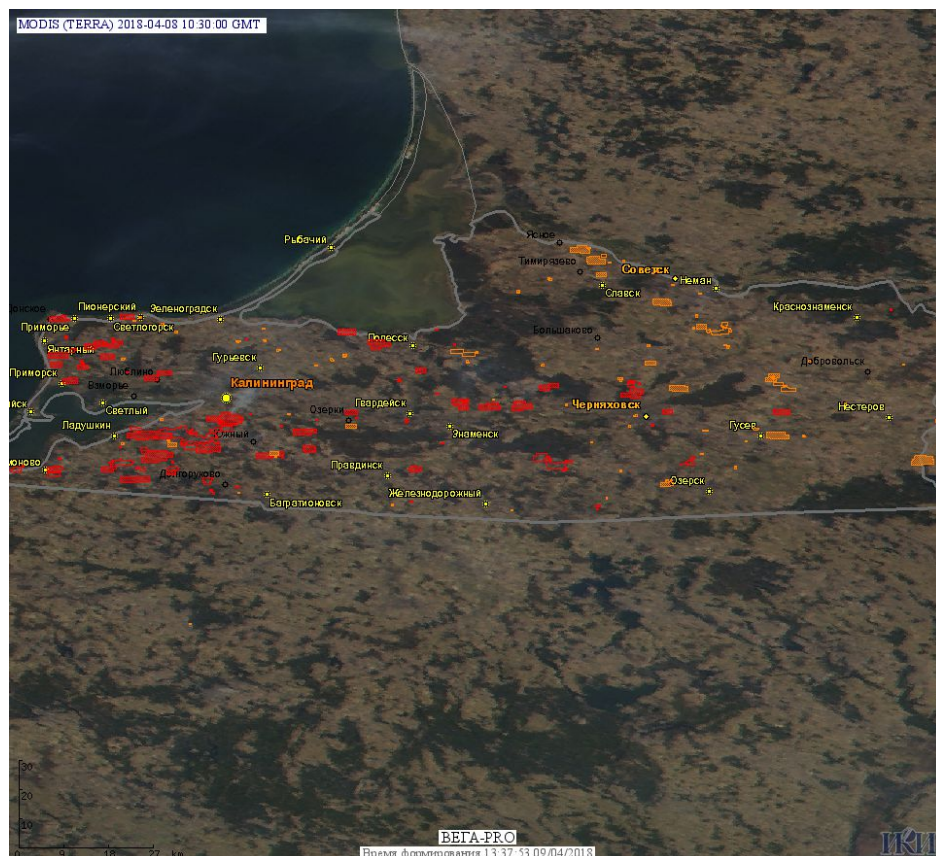


Рис. 1 Пожары и сельскохозяйственные палы в Калининградской области

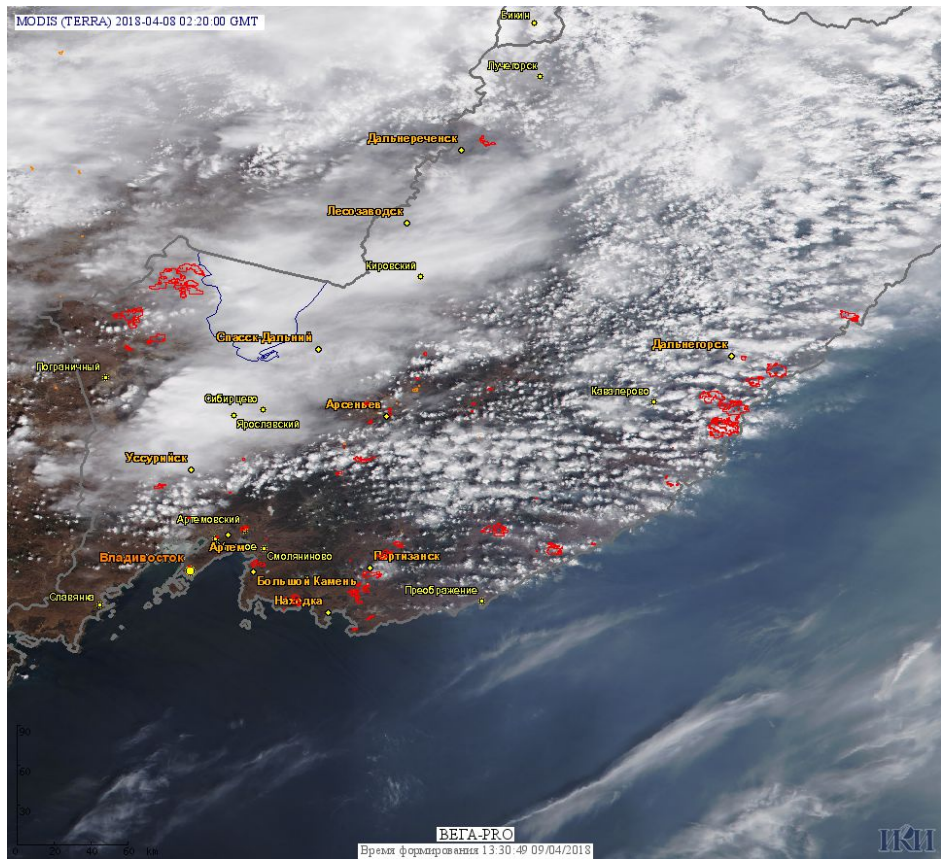


Рис. 2 Пожары в Приморском крае




Рис. 3 Пожары в Амурской области

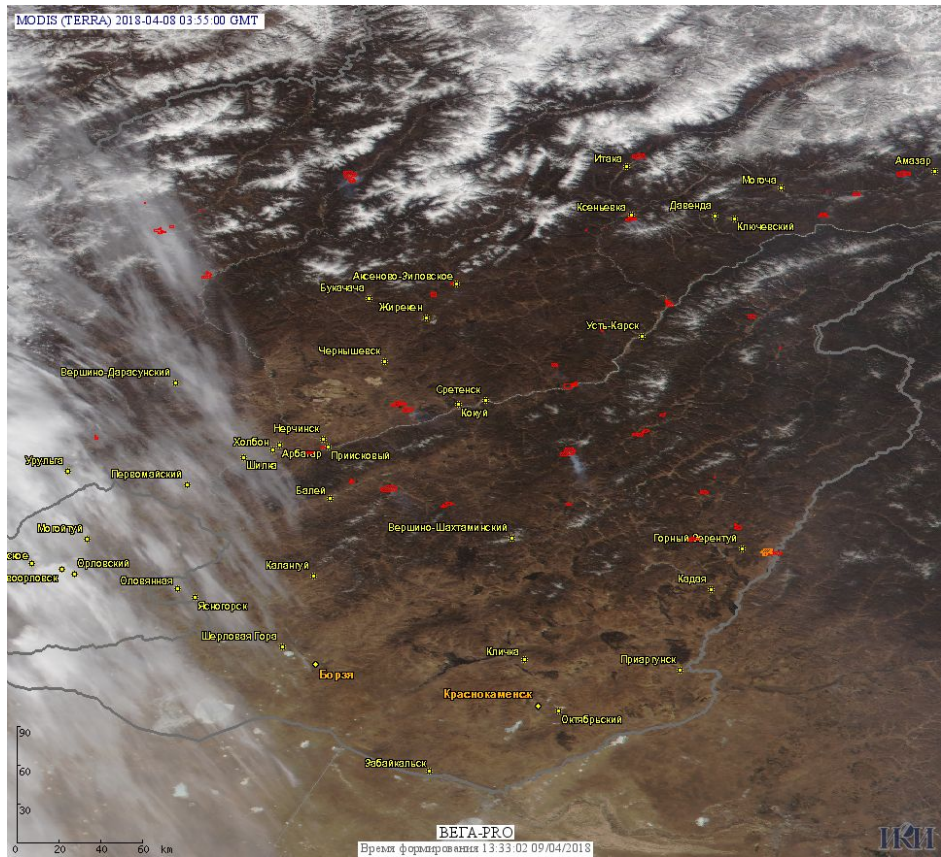


Рис. 4 Пожары в Забайкальском крае

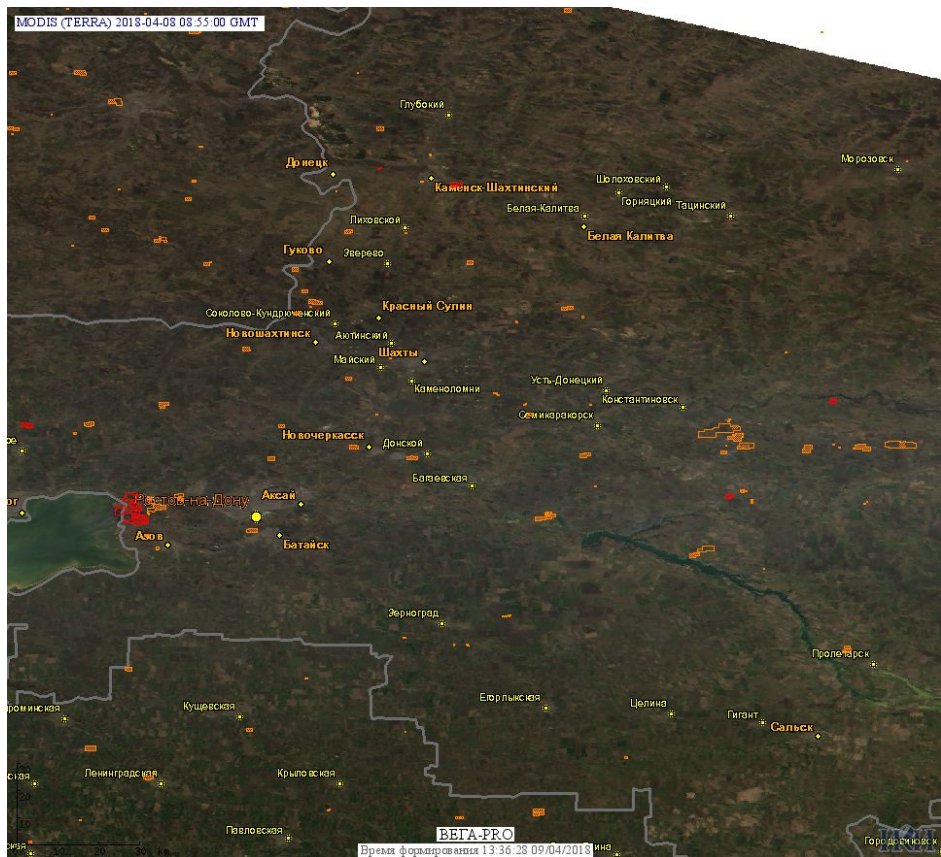


Рис. 5 Пожары и сельскохозяйственные палы в Ростовской области

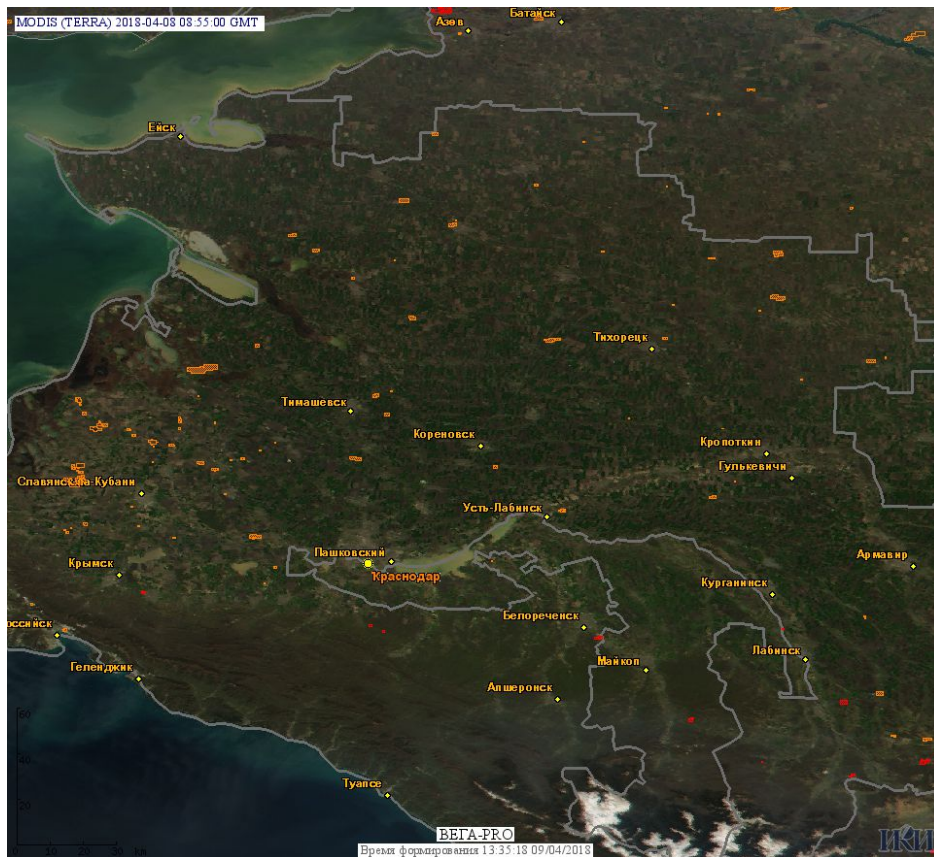


Рис. 6 Сельскохозяйственные палы в Краснодарском крае

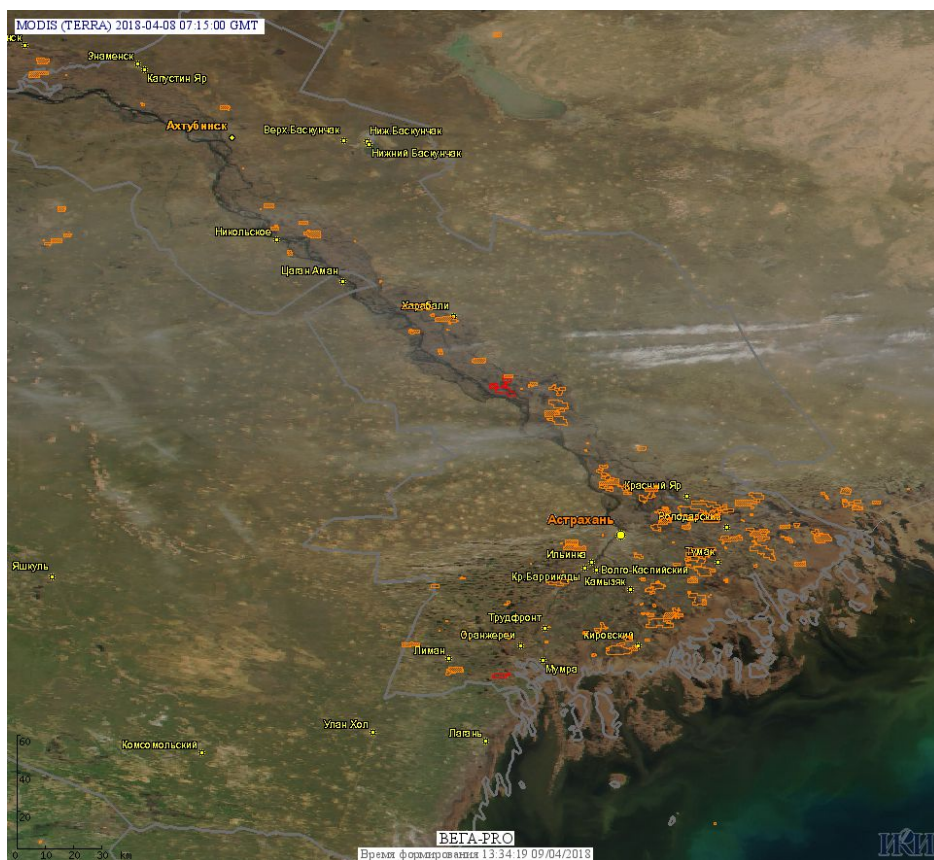


Рис. 7 Пожары и сельскохозяйственные палы в Астраханской области

(Информация подготовлена на основе данных центров приема НИЦ "Планета" (<http://planet.iitp.ru/index1.html>), спутникового сервиса ВЕГА (<http://pro-vega.ru>) и открытых зарубежных источников)