

# Пожарная ситуация в России по спутниковым данным

(обзор ситуации за 15.04.2018)

**Всего за сутки 15.04.2018** на территории Российской Федерации (на всех видах территорий, включая сельскохозяйственные земли) по данным спутников Terra и Aqua наблюдалось **1590 природных пожаров** с активным горением, на которых было зарегистрировано **3925 горячих точек**.

В том числе было зарегистрировано **768 активных пожаров, затрагивающих территории, покрытые лесом (2285 горячих точек)**.

Максимальное число пожаров наблюдалось в Смоленской области (144). На них были зарегистрированы 334 горячие точки.

По предварительной оценке огнем могло быть затронуто около 50,0 тыс га территории, покрытой лесом.

**Для сравнения: 15.04.2017** года на территории России всего наблюдалось **362 природных пожара**, на которых было зарегистрировано 1514 горячих точек. Из них пожаров, затронувших территорию, покрытую лесом, было 190, на которых были детектированы 1073 горячие точки.

Максимальное число активных пожаров наблюдалось в Дальневосточном федеральном округе (171), в том числе, на территории Приморского края (149). На них было зарегистрировано 779 (Дальневосточный федеральный округ) и 717 (Приморский край) горячих точек.

Огнем было затронуто около 40,2 тыс га территории, покрытой лесом.

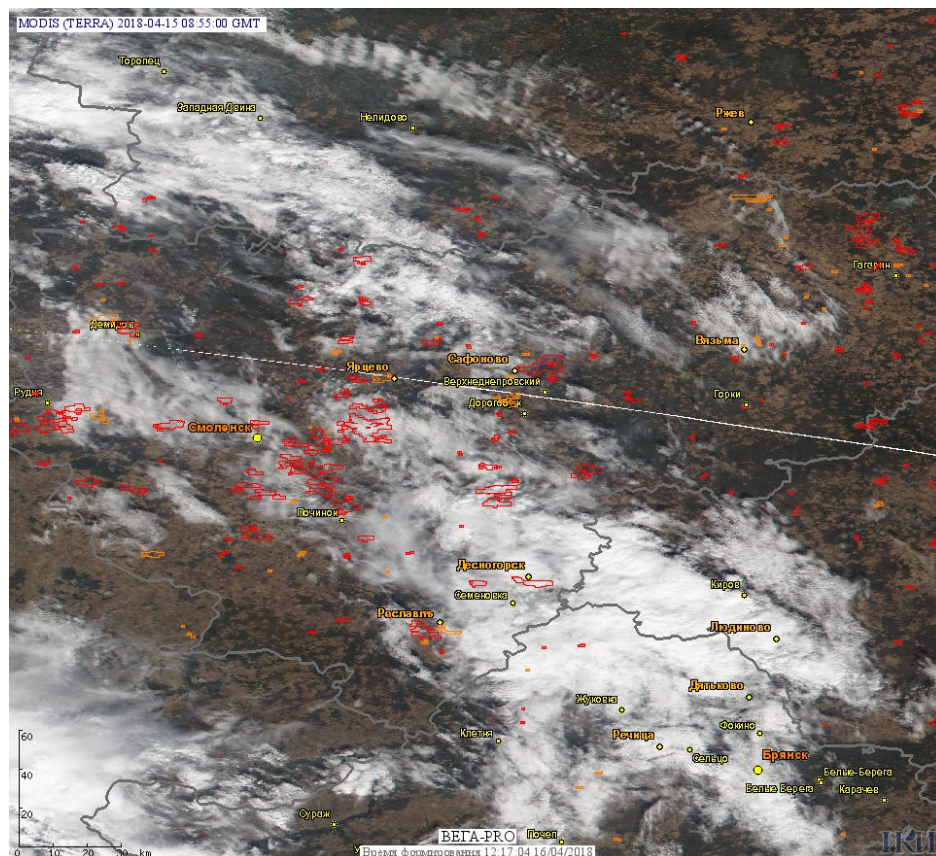


Рис. 1 Пожары и сельскохозяйственные палы в Смоленской области

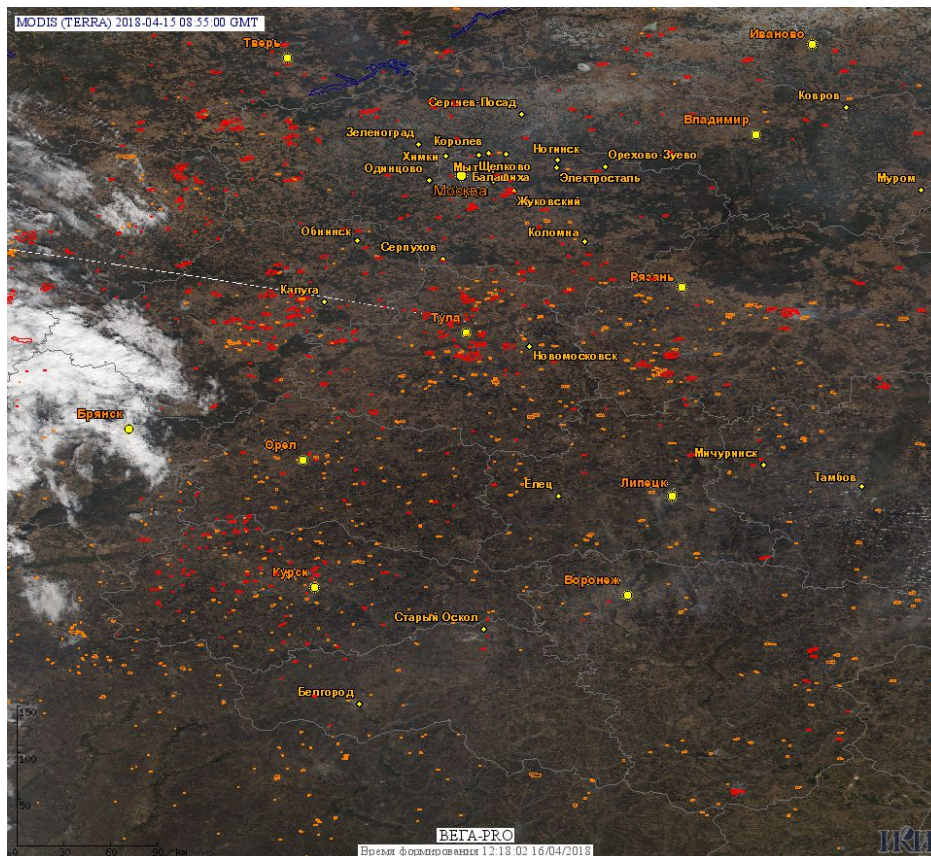


Рис. 2 Пожары и сельскохозяйственные палы в Центральном федеральном округе

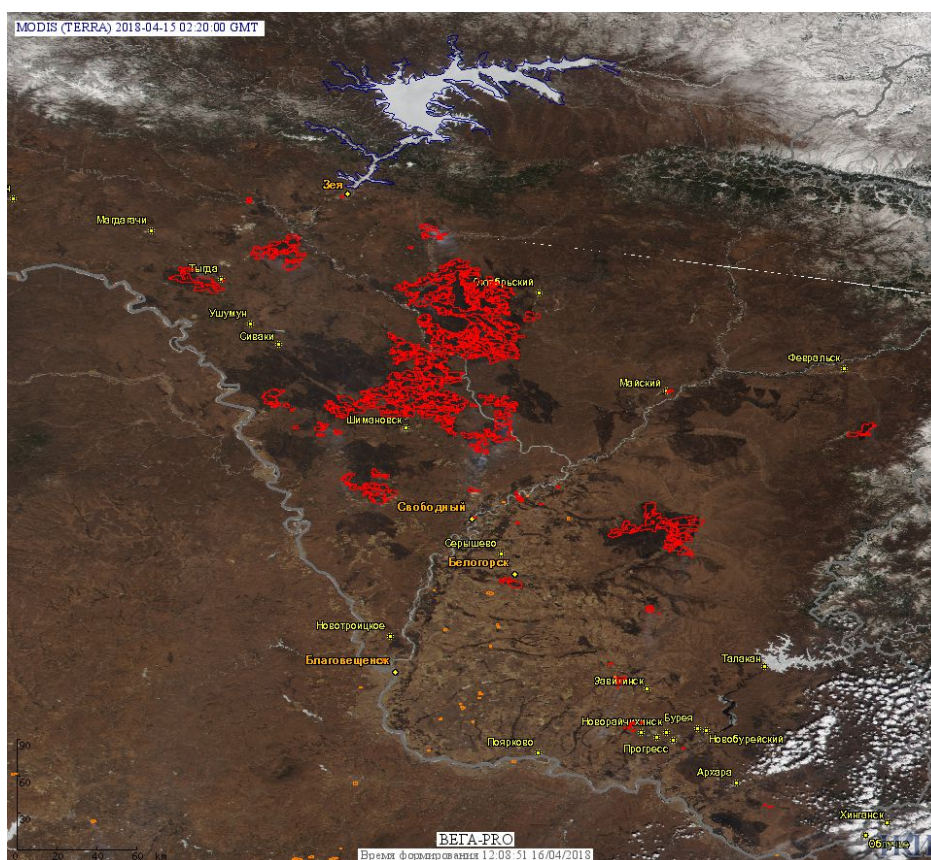


Рис. 3 Пожары в Амурской области

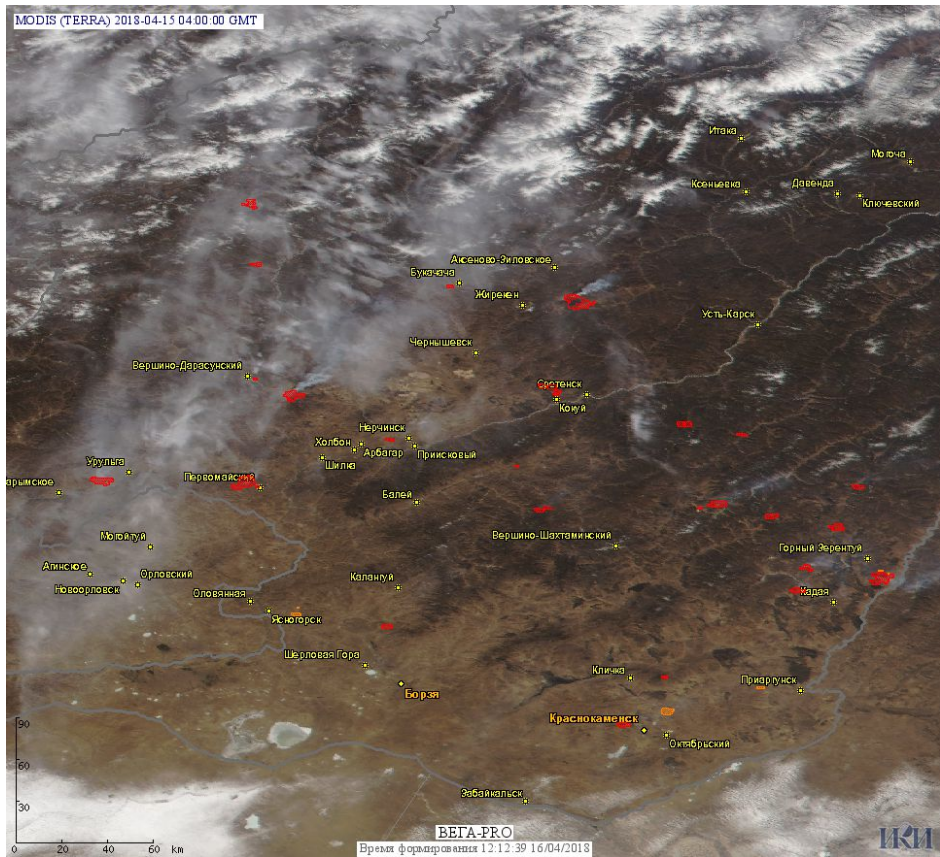


Рис. 4 Пожары в Забайкальском крае




Рис. 5 Пожары в Еврейской автономной области

(Информация подготовлена на основе данных центров приема НИЦ "Планета" (<http://planet.iitp.ru/index1.html>), спутникового сервиса ВЕГА (<http://pro-vega.ru>) и открытых зарубежных источников)