

# Пожарная ситуация в России по спутниковым данным

(обзор ситуации за 17.04.2018)

**Всего за сутки 17.04.2018** на территории Российской Федерации (на всех видах территорий, включая сельскохозяйственные земли) по данным спутников Terra и Aqua наблюдалось **1324 природных пожара** с активным горением, на которых было зарегистрировано **7846 горячих точек**.

В том числе было зарегистрировано **418 активных пожаров, затрагивающих территории, покрытые лесом (4927 горячих точек)**.


Максимальное число пожаров наблюдалось в Оренбургской области (103). На них было зарегистрировано 689 горячих точек.

По предварительной оценке огнем могло быть затронуто около 68,0 тыс га территории, покрытой лесом.

**Для сравнения: 17.04.2017 года на территории России всего наблюдалось 253 природных пожара**, на которых были зарегистрированы 723 горячие точки. Из них пожаров, затронувших территорию, покрытую лесом, было 104, на которых были детектированы 354 горячие точки.


Максимальное число активных пожаров наблюдалось в Дальневосточном федеральном округе (106), в том числе, на территории Приморского края (77). На них было зарегистрировано 356 (Дальневосточный федеральный округ) и 276 (Приморский край) горячих точек.

Огнем было затронуто около 10,0 тыс га территории, покрытой лесом.




**Рис. 1 Пожары и сельскохозяйственные палы в Оренбургской области**





**Рис. 2 Пожары и сельскохозяйственные палы в Центральном федеральном округе**



**Рис. 3 Пожары в Амурской области**



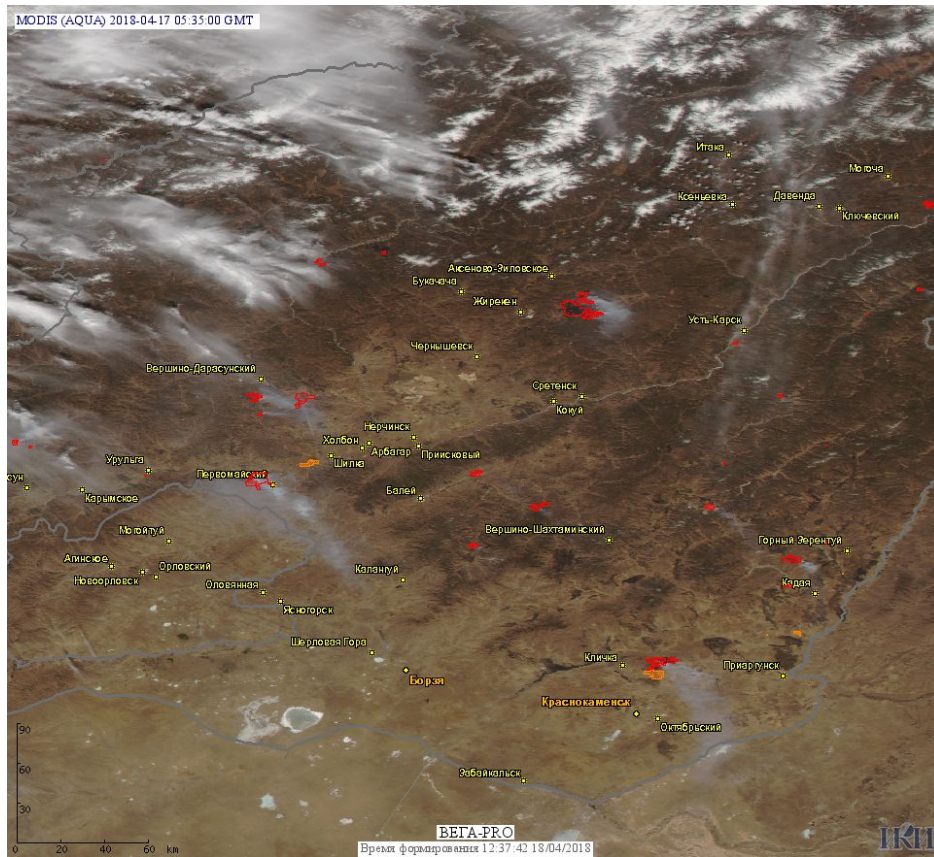


Рис. 4 Пожары в Забайкальском крае

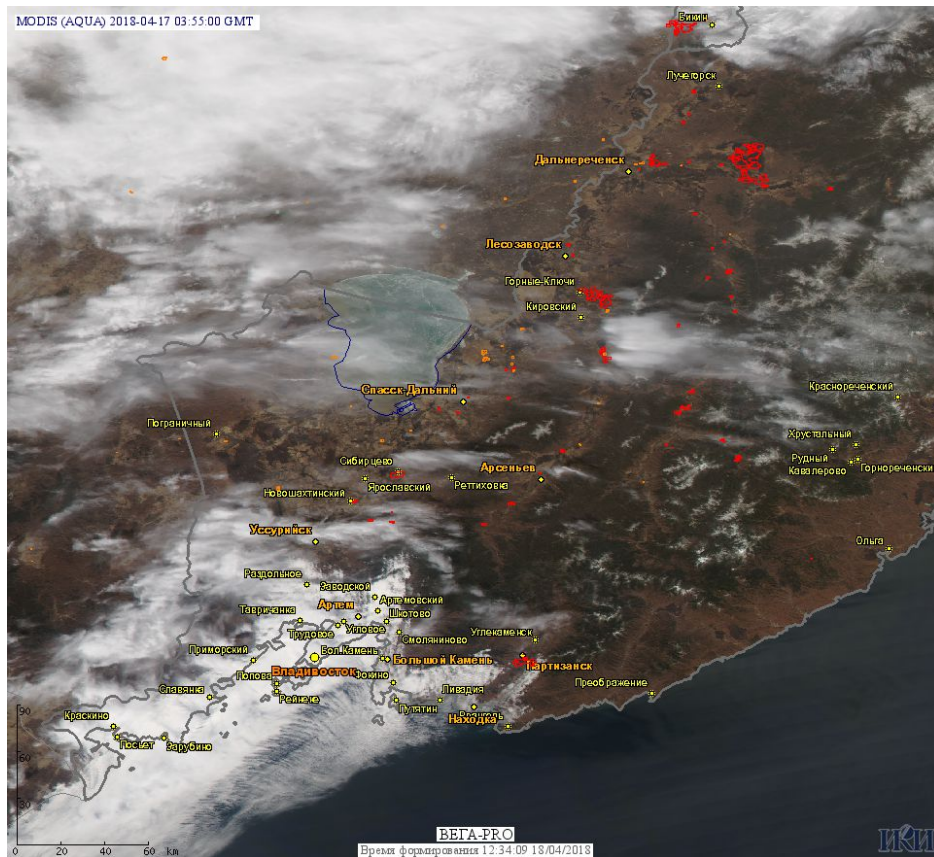
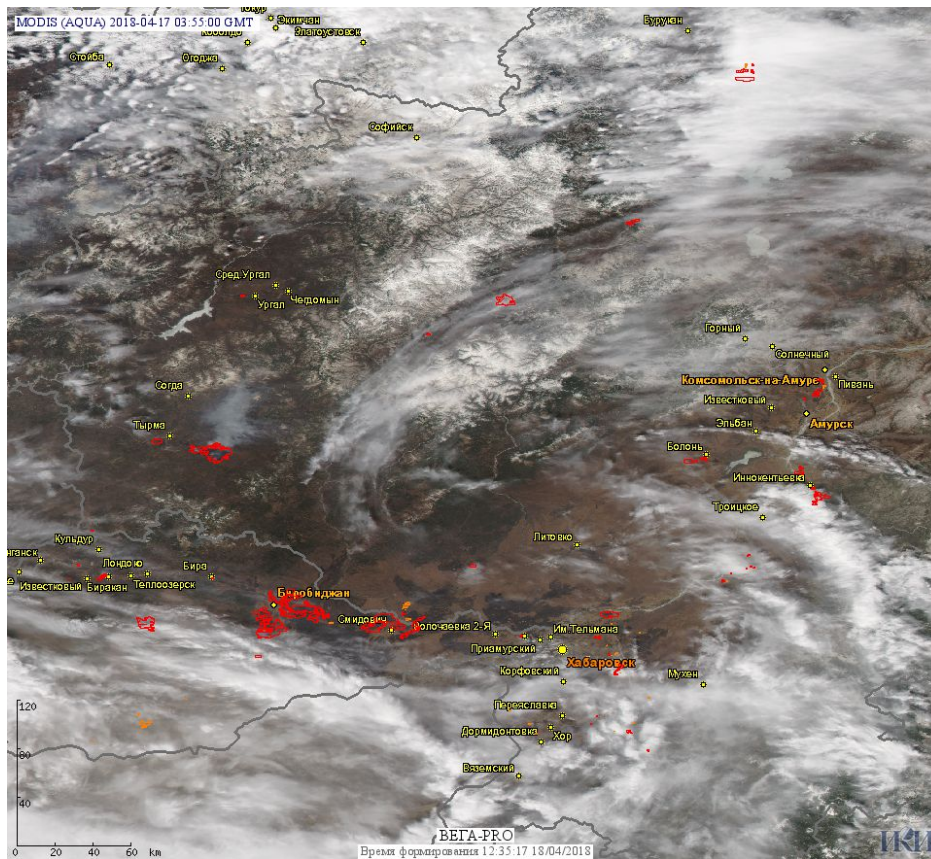


Рис. 5 Пожары в Приморском крае



**Рис. 6** Пожары в Еврейской автономной области и Хабаровском крае

(Информация подготовлена на основе данных центров приема НИЦ "Планета" (<http://planet.iitp.ru/index1.html>), спутникового сервиса ВЕГА (<http://pro-vega.ru>) и открытых зарубежных источников)