

# Пожарная ситуация в России по спутниковым данным

(обзор ситуации за 18.05.2018)

**Всего за сутки 18.05.2018** на территории Российской Федерации (на всех видах территорий, включая сельскохозяйственные земли) по данным спутников Terra и Aqua наблюдалось **525 природных пожаров** с активным горением, на которых были зарегистрированы **2704 горячие точки**.

В том числе было зарегистрировано **208 активных пожаров, затрагивающих территории, покрытые лесом (1880 горячих точек)**.

Максимальное число пожаров наблюдалось в Челябинской области (58). На них было зарегистрировано 256 горячих точек.

По предварительной оценке огнем могло быть затронуто около 24,6 тыс га территории, покрытой лесом.

**Для сравнения: 18.05.2017 года на территории России всего наблюдалось 126 природных пожаров**, на которых было зарегистрировано 229 горячих точек. Из них пожаров, затронувших территорию, покрытую лесом, было 67, на которых были детектированы 134 горячие точки.

Максимальное число активных пожаров наблюдалось в Сибирском федеральном округе (44), в том числе, на территории Красноярского края (12). На них было зарегистрировано 85 (Сибирский федеральный округ) и 34 (Красноярский край) горячих точек.

Огнем было затронуто около 2,0 тыс га территории, покрытой лесом.

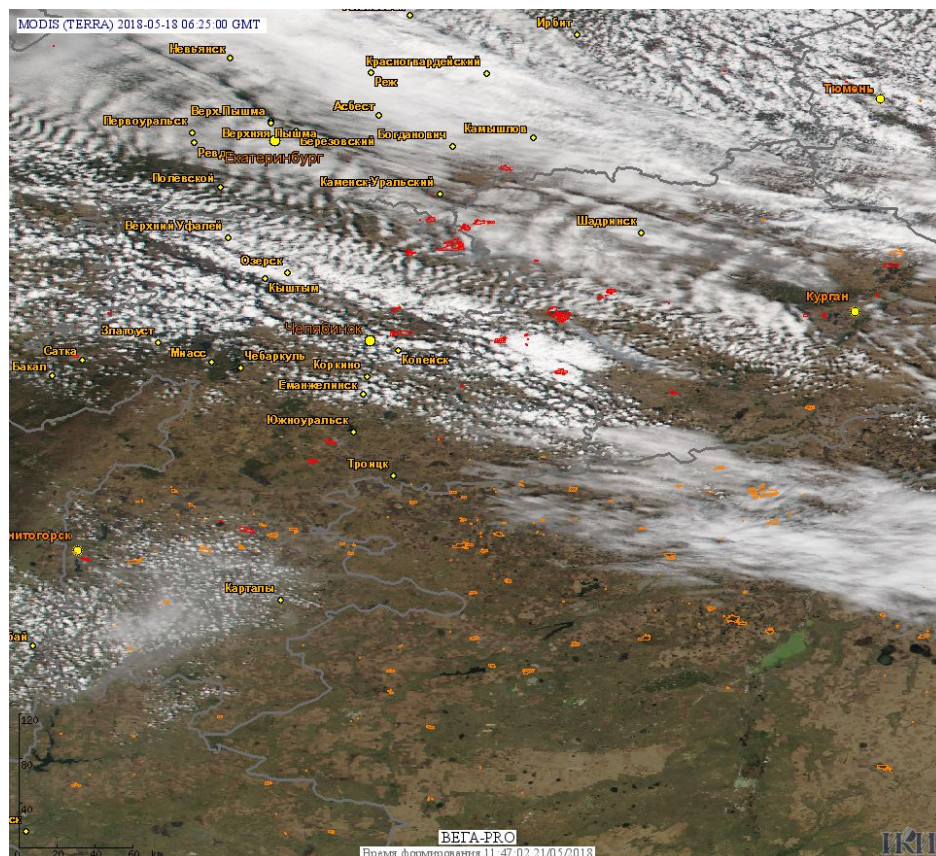

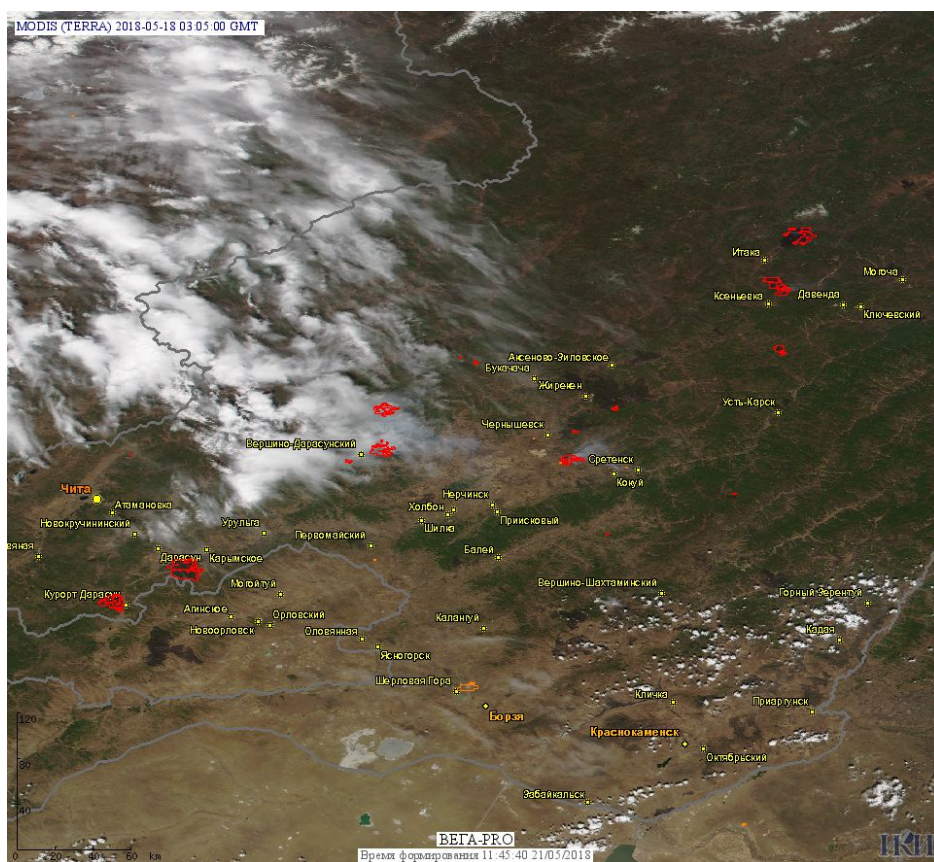


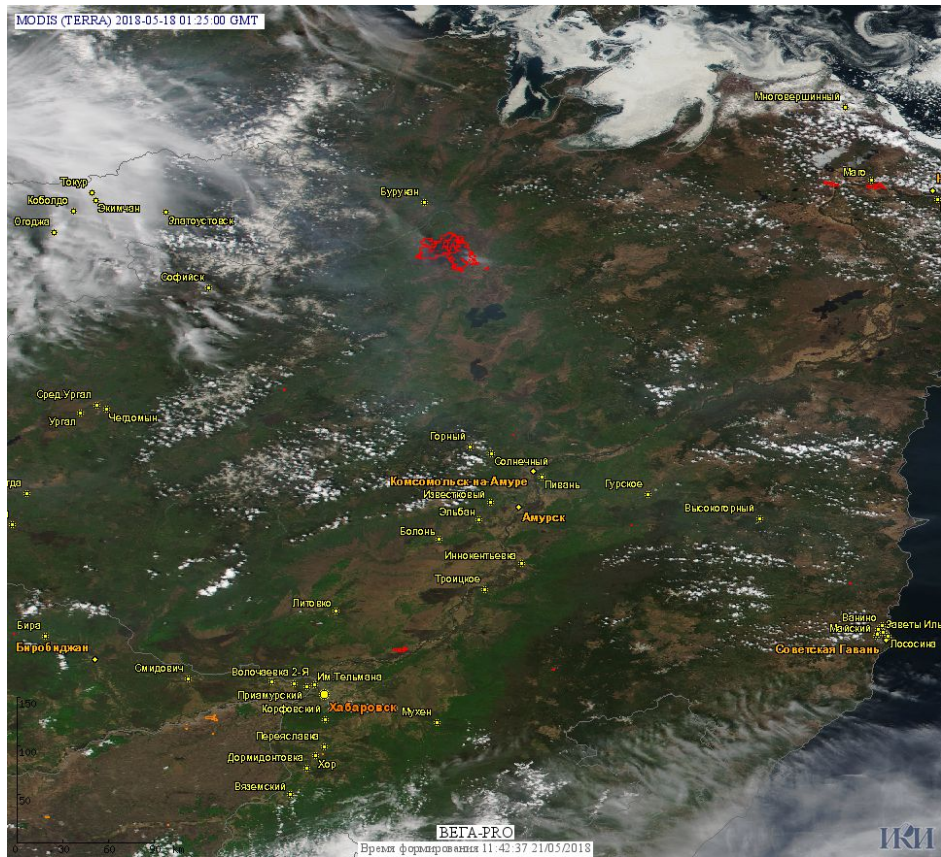
Рис. 1 Пожары в Челябинской и Курганской областях.



**Рис. 2 Пожары в Амурской области**



**Рис. 3 Пожары в Забайкальском крае**



**Рис. 4 Пожары в Хабаровском крае.**

(Информация подготовлена на основе данных центров приема НИЦ "Планета" (<http://planet.iitp.ru/index1.html>), спутникового сервиса ВЕГА (<http://pro-vega.ru>) и открытых зарубежных источников)