

## Пожарная ситуация в России по спутниковым данным

(обзор ситуации за 25.08.2018)

**Всего за сутки 25.08.2018** на территории Российской Федерации (на всех видах территорий, включая сельскохозяйственные земли) по данным спутников Terra и Aqua наблюдалось **516 природных пожаров** с активным горением, на которых было зарегистрировано **2796 горячих точек**.

В том числе было зарегистрировано **116 активных пожаров, затрагивающих территории, покрытые лесом (1259 горячих точек)**.

Максимальное число пожаров наблюдалось в Краснодарском крае (45). На них были зарегистрированы 144 горячие точки.

По предварительной оценке огнем могло быть затронуто около 4,5 тыс га территории, покрытой лесом.

**Для сравнения: 25.08.2017 года на территории России всего наблюдалось 388 природных пожаров**, на которых было зарегистрировано 1396 горячих точек. Из них пожаров, затронувших территорию, покрытую лесом, было 102, на которых было детектировано 275 горячих точек.

Максимальное число активных пожаров наблюдалось в Приволжском федеральном округе (118), в том числе, на территории Саратовской области (44). На них было зарегистрировано 524 (Приволжский федеральный округ) и 136 (Саратовская область) горячих точек.

Огнем было затронуто около 0,4 тыс га территории, покрытой лесом

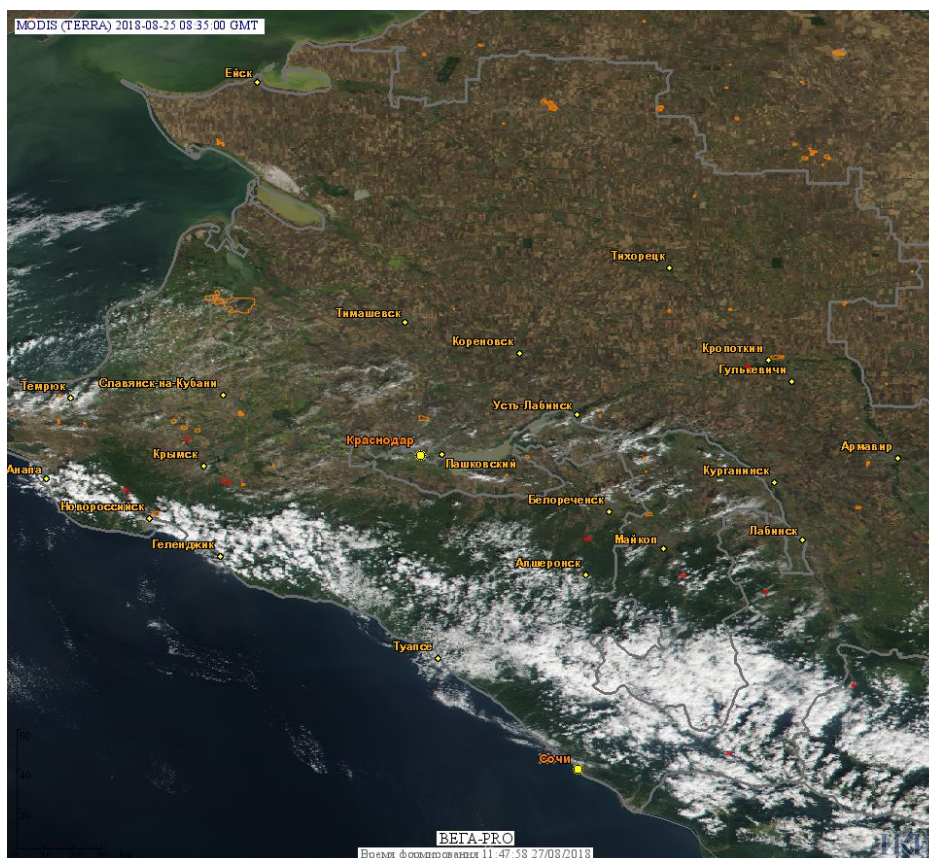
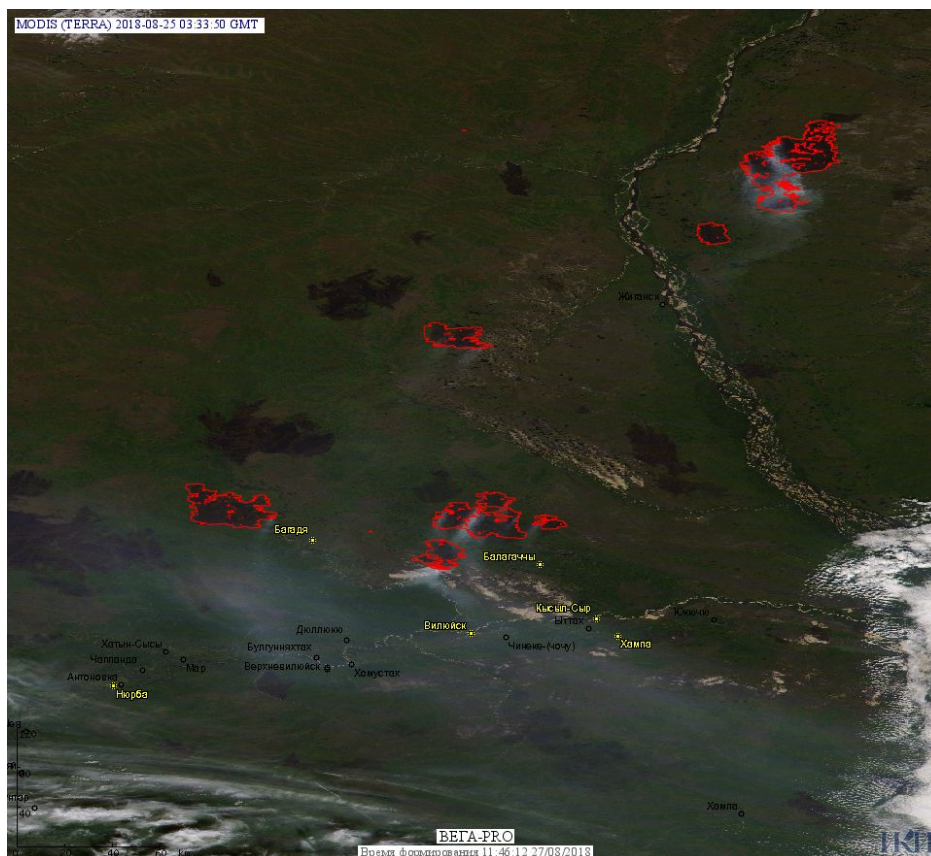
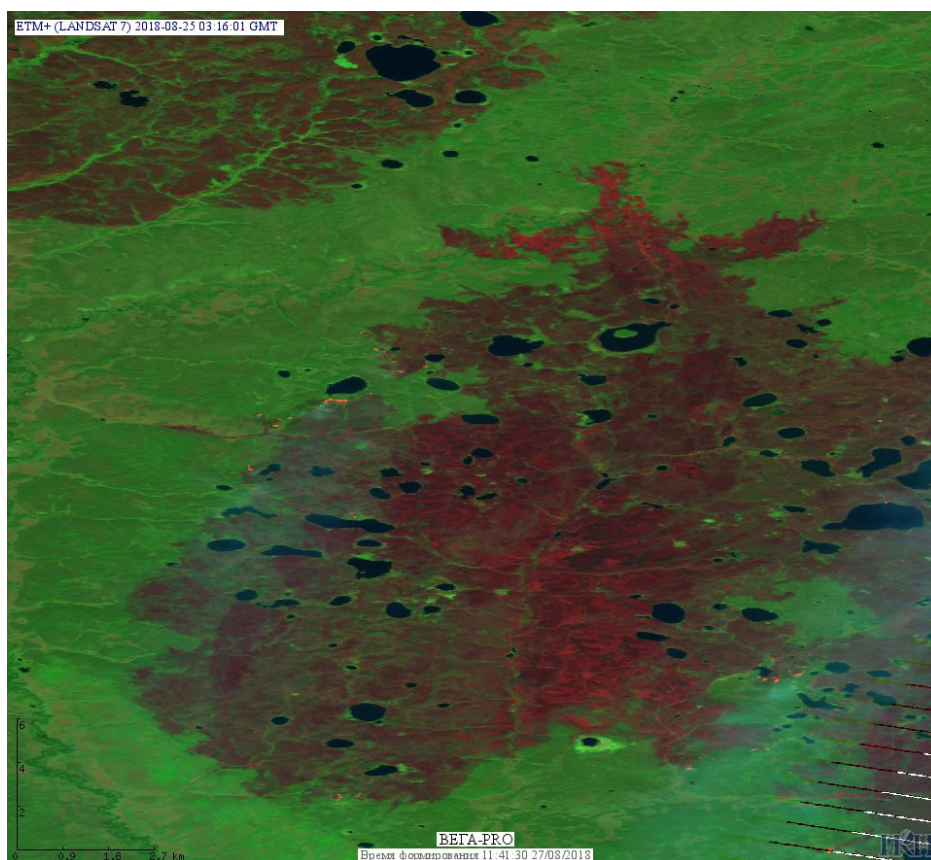


Рис. 1 Пожары в Краснодарском крае



**Рис. 2 Пожары в Республике Саха (Якутии)**



**Рис. 3 Пожары в Вилюйском улусе Республики Саха (Якутии). Данные Landsat 7.**

(Информация подготовлена на основе данных центров приема НИЦ "Планета" (<http://planet.iitp.ru/index1.html>), спутникового сервиса ВЕГА (<http://pro-vega.ru>) и открытых зарубежных источников)