

Пожарная ситуация в России по спутниковым данным

(обзор ситуации за 21.10.2018)

Всего за сутки **21.10.2018** на территории Российской Федерации (на всех видах территорий, включая сельскохозяйственные земли) по данным спутников Terra и Aqua наблюдалось **410 природных пожаров** с активным горением, на которых было зарегистрировано **1676 горячих точек**.

В том числе было зарегистрировано **95 активных пожаров, затрагивающих территории, покрытые лесом (580 горячих точек)**.

Максимальное число пожаров наблюдалось в Оренбургской области (59). На них было зарегистрировано 268 горячих точек.

По предварительной оценке огнем могло быть затронуто около 1,1 тыс га территории, покрытой лесом.

Для сравнения: **21.10.2017** года на территории России всего наблюдалось **238 природных пожаров**, на которых было зарегистрировано 726 горячих точек. Из них пожаров, затронувших территорию, покрытую лесом, было 89, на которых было детектировано 306 горячих точек.

Максимальное число активных пожаров наблюдалось в Северо-Кавказском федеральном округе (85), в том числе, на территории Кабардино-Балкарской Республики (41). На них было зарегистрировано 323 (Северо-Кавказский федеральный округ) и 131 (Кабардино-Балкарская Республика) горячих точек.

Огнем было затронуто около 2,7 тыс га территории, покрытой лесом

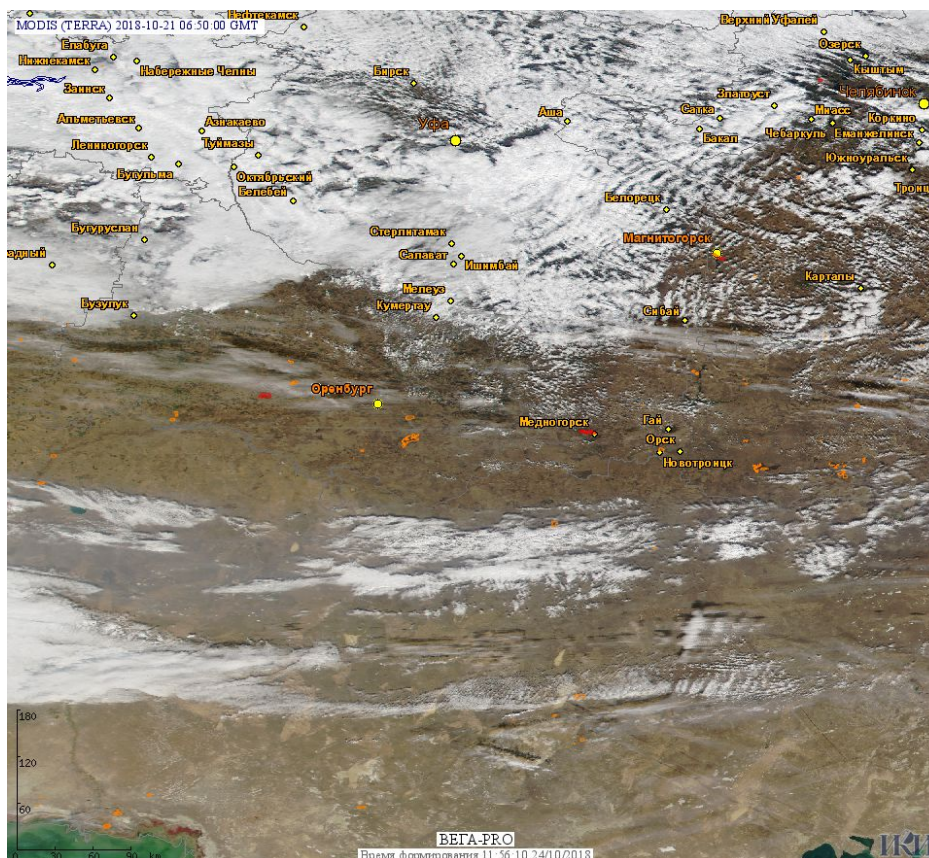


Рис. 1 Пожары и сельскохозяйственные палы в Оренбургской области



Рис. 2 Пожары в Приморском крае.

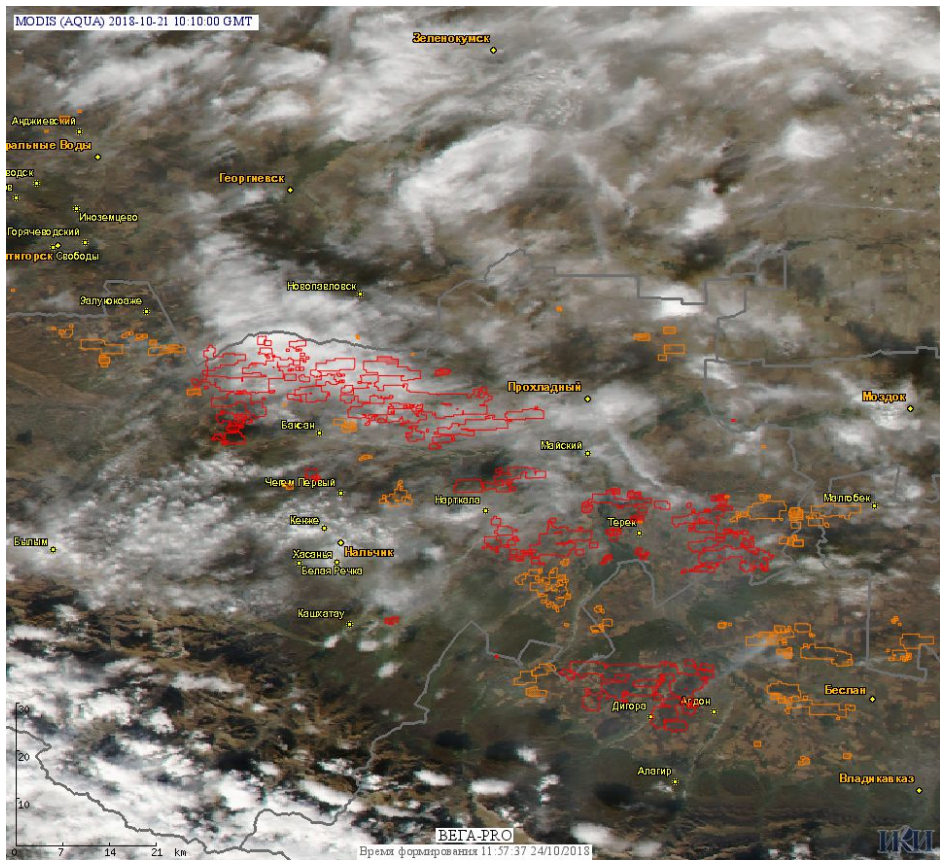


Рис. 3 Пожары в Кабардино-Балкарской Республике.

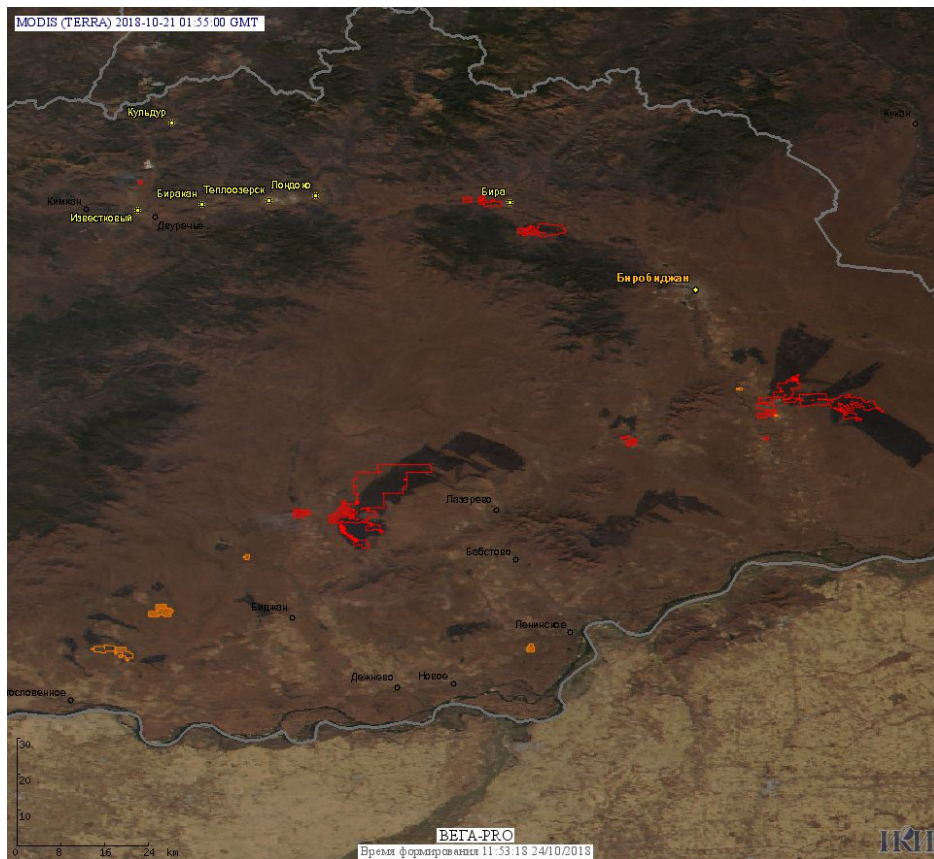


Рис. 4 Пожары в Еврейской автономной области

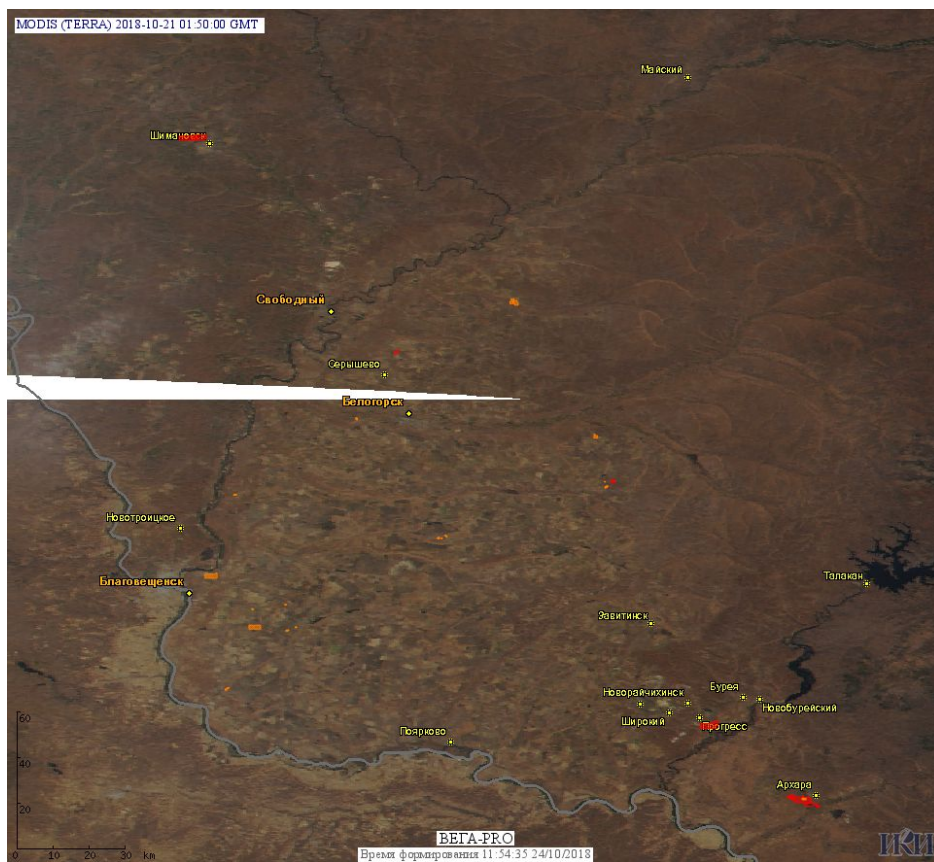


Рис. 5 Пожары в Амурской области

(Информация подготовлена на основе данных центров приема НИЦ "Планета" (<http://planet.iitp.ru/index1.html>), спутникового сервиса ВЕГА (<http://pro-vega.ru>) и открытых зарубежных источников)