

Пожарная ситуация в России по спутниковым данным

(обзор ситуации за 07.04.2019)

Всего за сутки 07.04.2019 на территории Российской Федерации (на всех видах территорий, включая сельскохозяйственные земли) по данным спутников Terra и Aqua наблюдалось **2072 природных пожара** с активным горением, на которых были зарегистрированы **8422 горячие точки**.

В том числе было зарегистрировано **732 активных пожара, затрагивающих территории, покрытые лесом (4392 горячие точки)**.

Максимальное число пожаров наблюдалось в Смоленской области (204). На них было зарегистрировано 1316 горячих точек.

По предварительной оценке огнем могло быть затронуто около 20,9 тыс га территории, покрытой лесом.

Для сравнения: 07.04.2018 года на территории России всего наблюдалось **330 природных пожаров**, на которых были зарегистрированы 1502 горячие точки. Из них пожаров, затронувших территорию, покрытую лесом, было 913, на которых было детектировано 3049 горячих точек.

Максимальное число активных пожаров наблюдалось в Южном федеральном округе (286), в том числе, на территории Краснодарского края (105). На них было зарегистрировано 690 (Южный федеральный округ) и 235 (Краснодарский край) горячих точек.

Огнем было затронуто около 15,2 тыс га территории, покрытой лесом.




Рис. 1 Пожары и сельскохозяйственные палы в Смоленской области

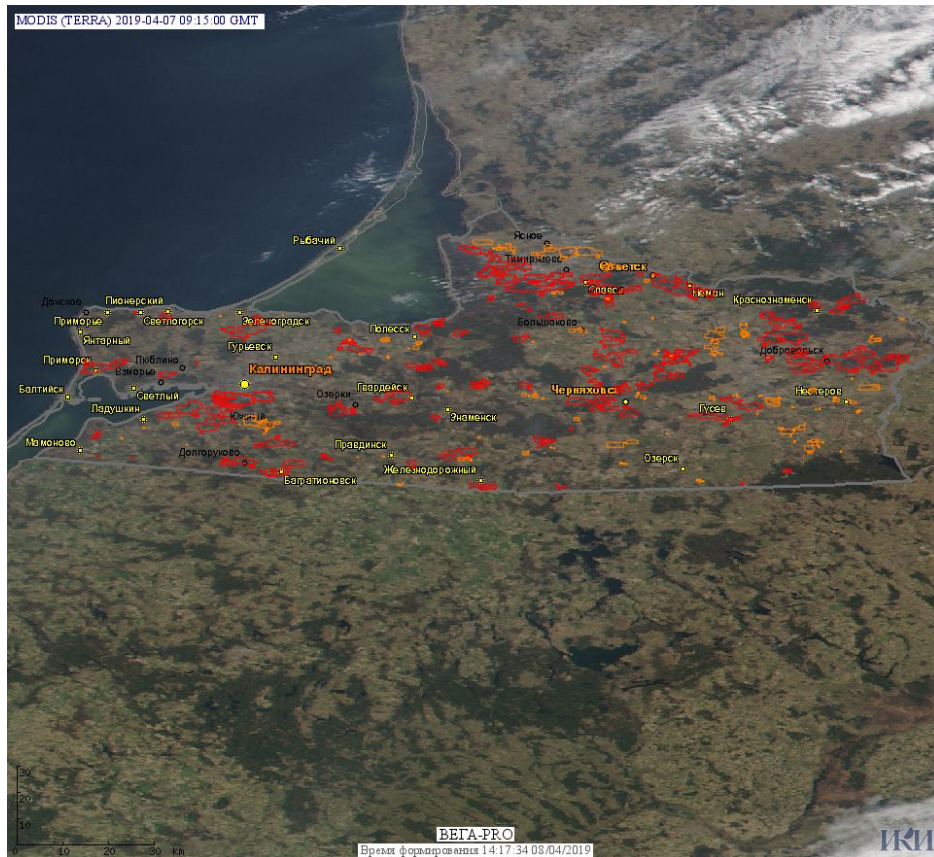


Рис. 2 Пожары и сельскохозяйственные палы в Калининградской области

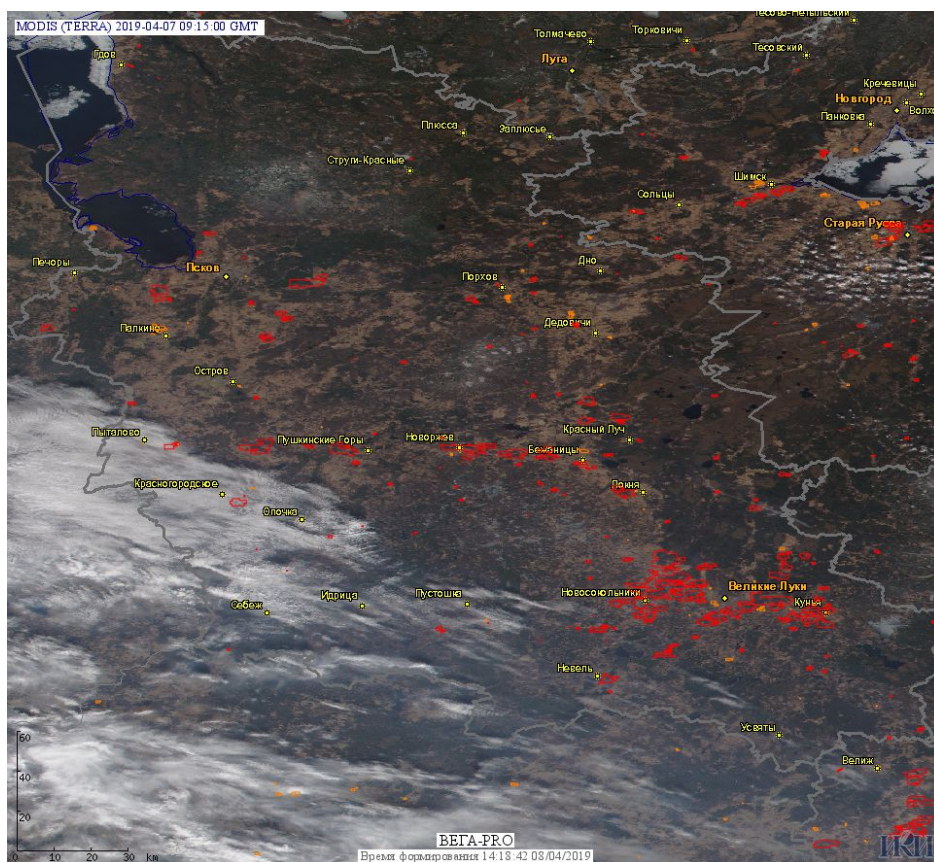


Рис. 3 Пожары и сельскохозяйственные палы в Псковской области

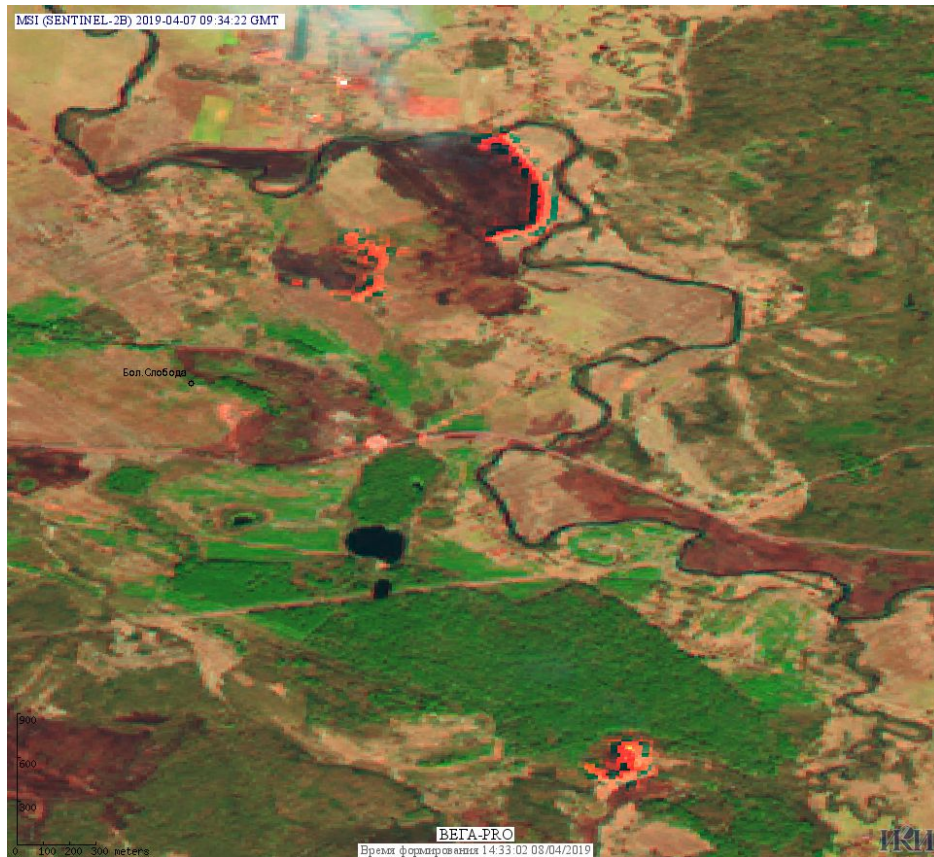


Рис. 4 Пожары в Новорженском районе Псковской области. Данные Sentinel -2B.

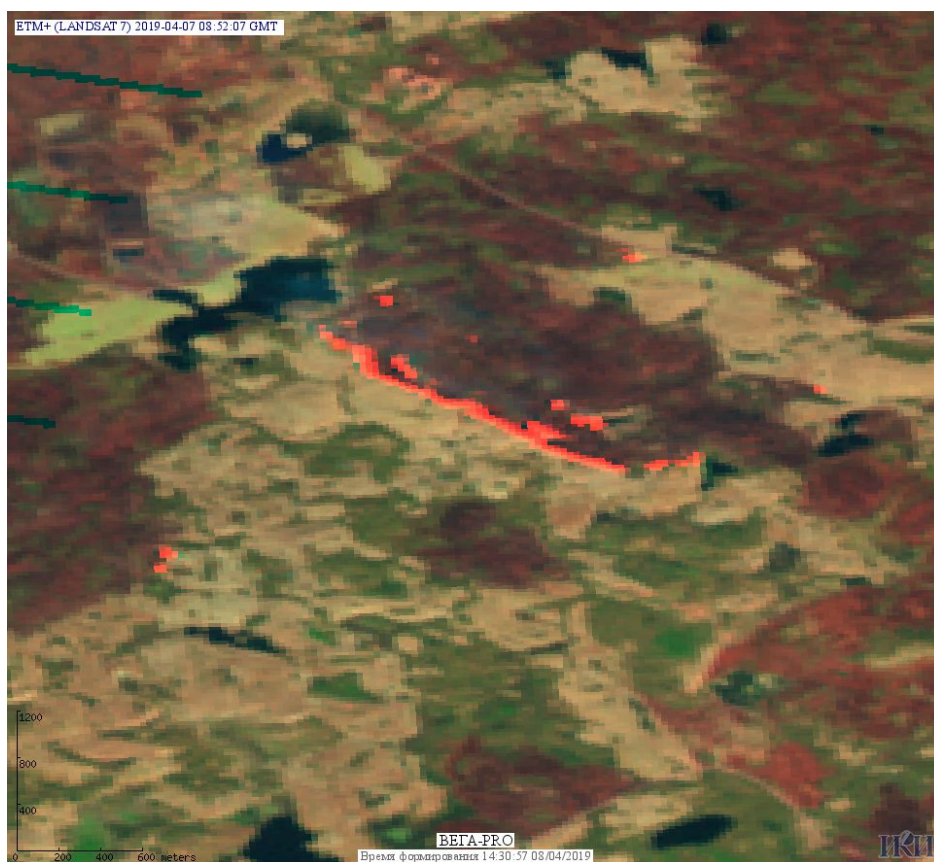


Рис. 5 Пожары в Великолунском районе Псковской области. Данные Landsat 8.




Рис. 6 Пожары и сельскохозяйственные палы в Брянской области



Рис. 7 Пожары и сельскохозяйственные палы в Краснодарском крае.




Рис. 8 Пожары и сельскохозяйственные палы в Курской области

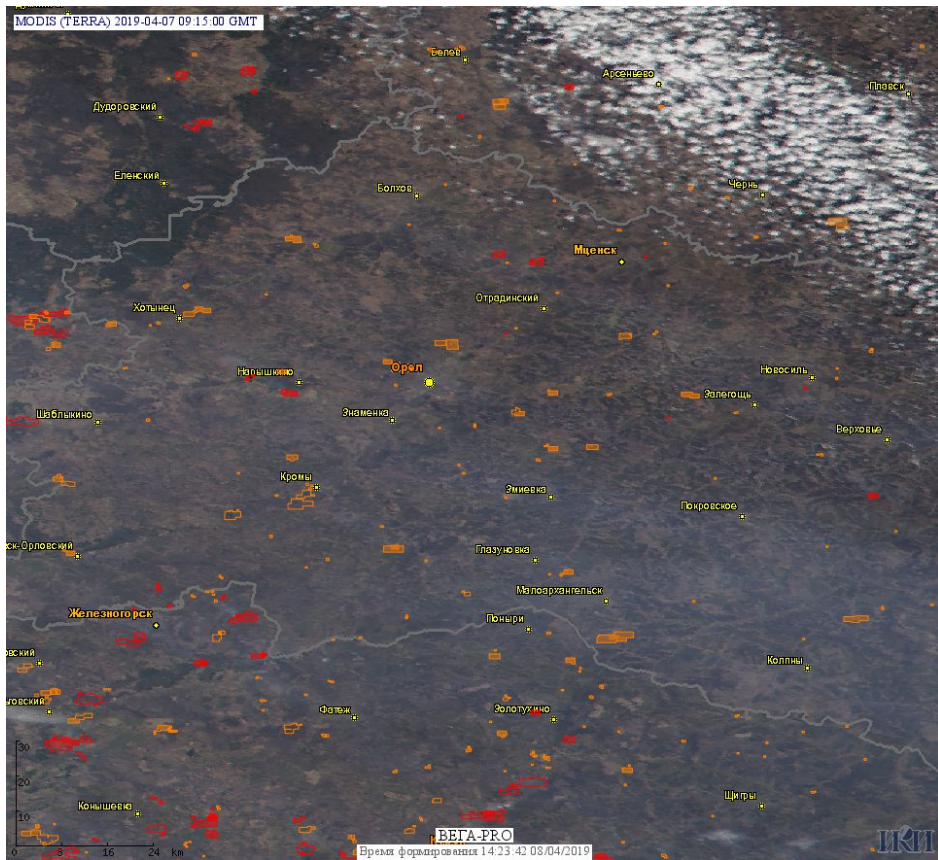


Рис. 9 Пожары и сельскохозяйственные палы в Орловской области




Рис. 10 Пожары в Республике Бурятия

(Информация подготовлена на основе данных центров приема НИЦ "Планета" (<http://planet.iitp.ru/index1.html>), спутникового сервиса ВЕГА (<http://pro-vega.ru>) и открытых зарубежных источников)