

Пожарная ситуация в России по спутниковым данным

(обзор ситуации за 16.05.2019)

Всего за сутки 16.05.2019 на территории Российской Федерации (на всех видах территорий, включая сельскохозяйственные земли) по данным спутников Terra и Aqua наблюдалось **440 природных пожаров** с активным горением, на которых было зарегистрировано **1777 горячих точек**.

В том числе было зарегистрировано **165 активных пожаров, затрагивающих территории, покрытые лесом (1060 горячих точек)**.

Максимальное число пожаров наблюдалось в Омской области (59). На них было зарегистрировано 235 горячих точек.

По предварительной оценке огнем могло быть затронуто около 7,9 тыс га территории, покрытой лесом.

Для сравнения: 16.05.2018 года на территории России всего наблюдалось **560 природных пожаров**, на которых было зарегистрировано 2475 горячих точек. Из них пожаров, затронувших территорию, покрытую лесом, было 165, на которых было детектировано 1120 горячих точек.

Максимальное число активных пожаров наблюдалось в Приволжском федеральном округе (281), в том числе, на территории Республики Башкортостан (86). На них было зарегистрировано 1058 (Приволжский федеральный округ) и 374 (Республика Башкортостан) горячих точек.

Огнем было затронуто около 22,9 тыс га территории, покрытой лесом.

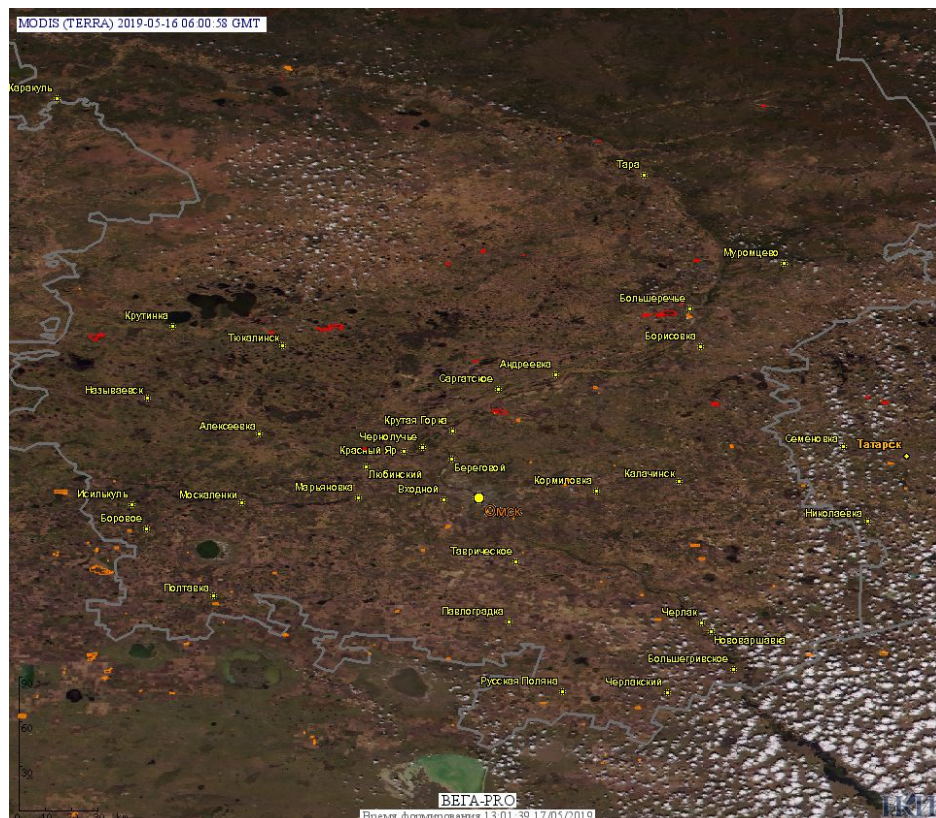


Рис. 1 Пожары в Омской области

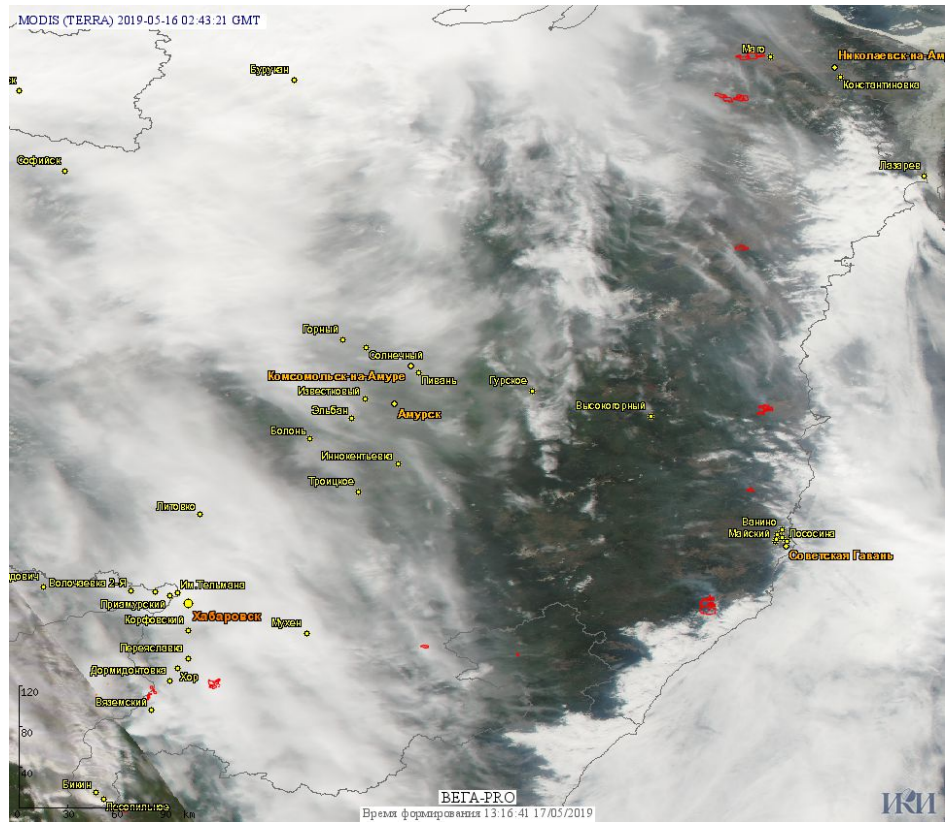


Рис. 2 Пожары в Хабаровском крае.




Рис. 3 Пожары в Республике Саха (Якутия).

