

Пожарная ситуация в России по спутниковым данным

(обзор ситуации за 02.04.2020)

Всего за сутки 02.04.2020 на территории Российской Федерации (на всех видах территорий, включая сельскохозяйственные земли) по данным спутников Terra и Aqua наблюдалось **1245 природных пожаров** с активным горением, на которых было зарегистрировано **12299 горячих точек**.

В том числе было зарегистрировано **499 активных пожаров, затрагивающих территории, покрытые лесом (8004 горячие точки)**.

Максимальное число пожаров наблюдалось в Забайкальском крае (226). На них было зарегистрировано 4758 горячих точек.

По предварительной оценке огнем могло быть затронуто около 37,5 тыс га территории, покрытой лесом.

Для сравнения: 02.04.2019 года на территории России всего наблюдалось **1486 природных пожаров**, на которых было зарегистрировано 7679 горячих точек. Из них пожаров, затронувших территорию, покрытую лесом, было 569, на которых было детектировано 4157 горячих точек.

Максимальное число активных пожаров наблюдалось в Центральном федеральном округе (690), в том числе, на территории Смоленской области (188). На них было зарегистрировано 3384 (Центральный федеральный округ) и 1509 (Смоленская область) горячих точек.

Огнем было затронуто около 13,3 тыс га территории, покрытой лесом.

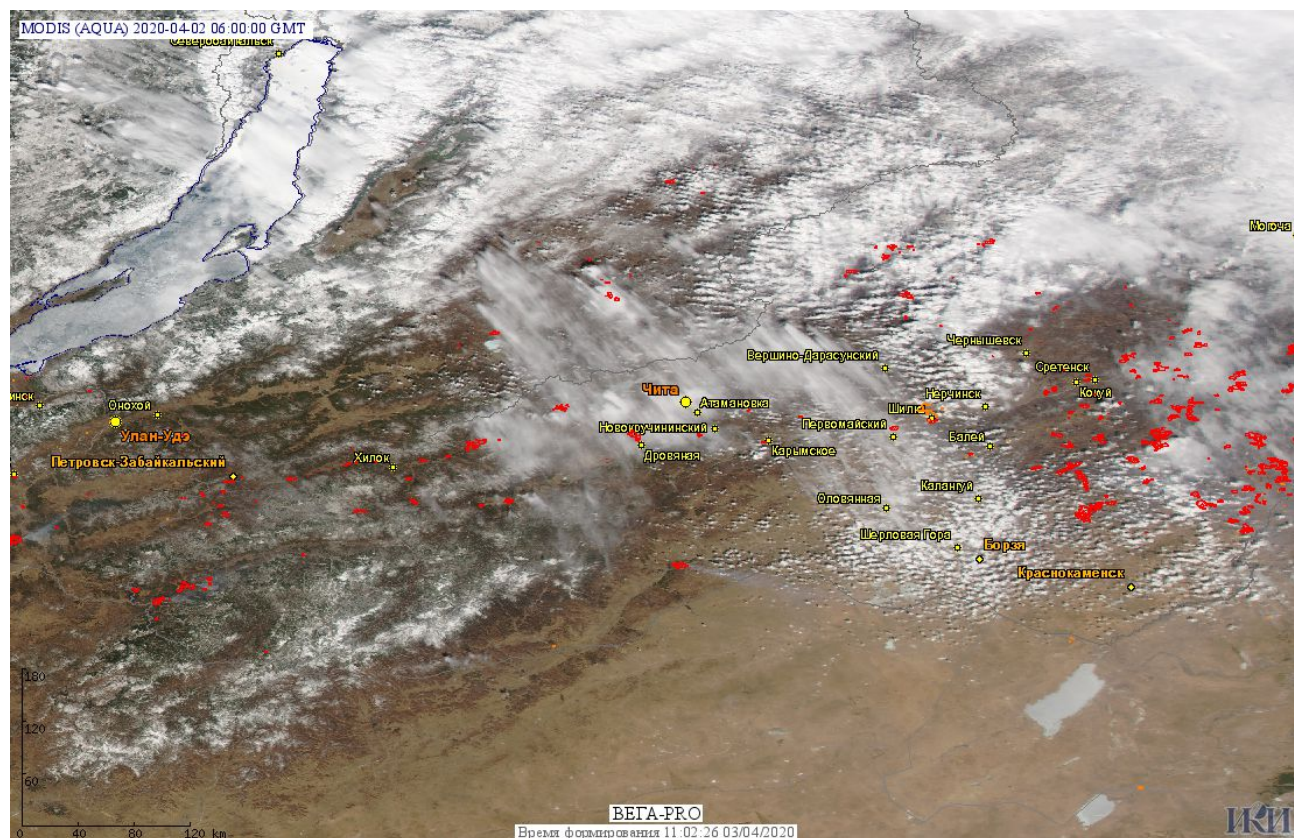


Рис. 1 Пожары и сельскохозяйственные палы в Республике Бурятия и Забайкальском крае

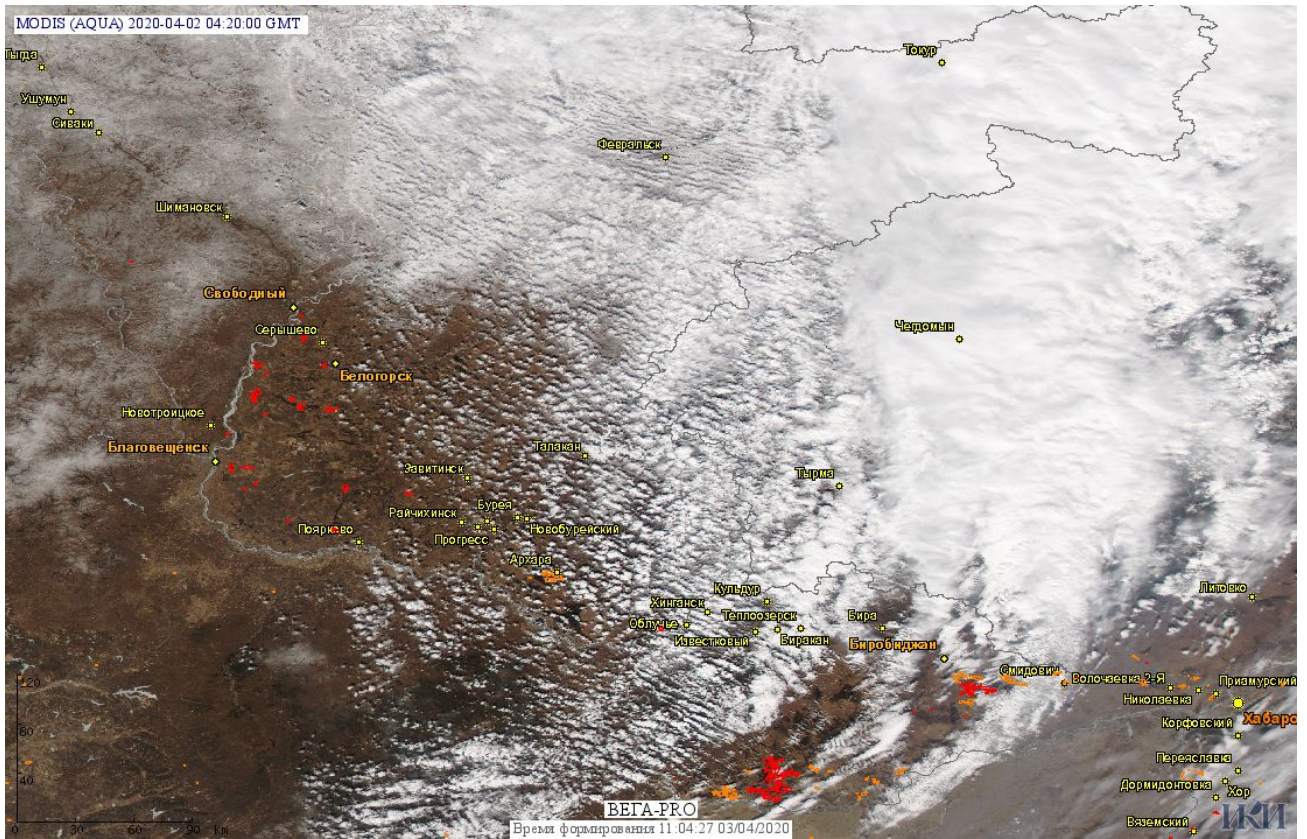


Рис. 2 Пожары и сельскохозяйственные палы в Амурской области и Еврейской а.о.

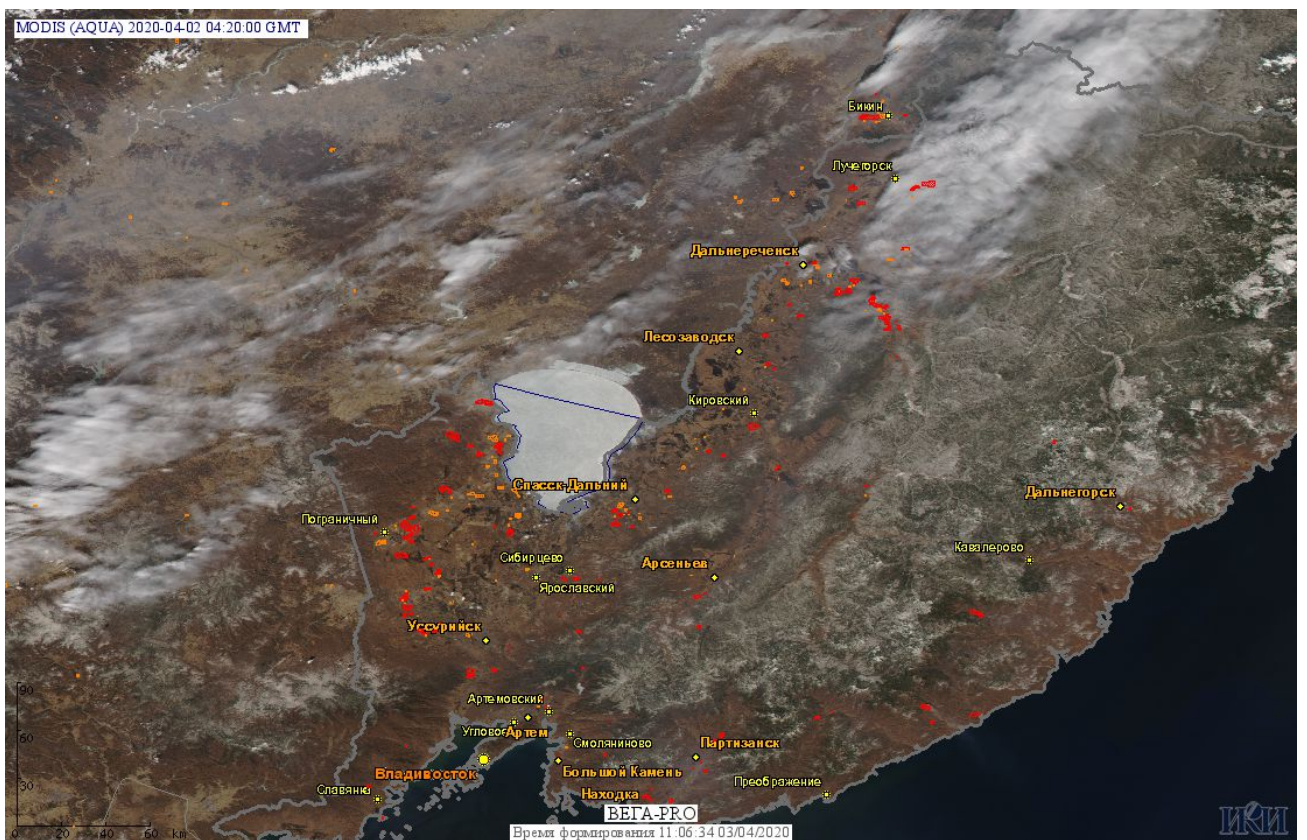


Рис. 3 Пожары и сельскохозяйственные палы в Приморском крае

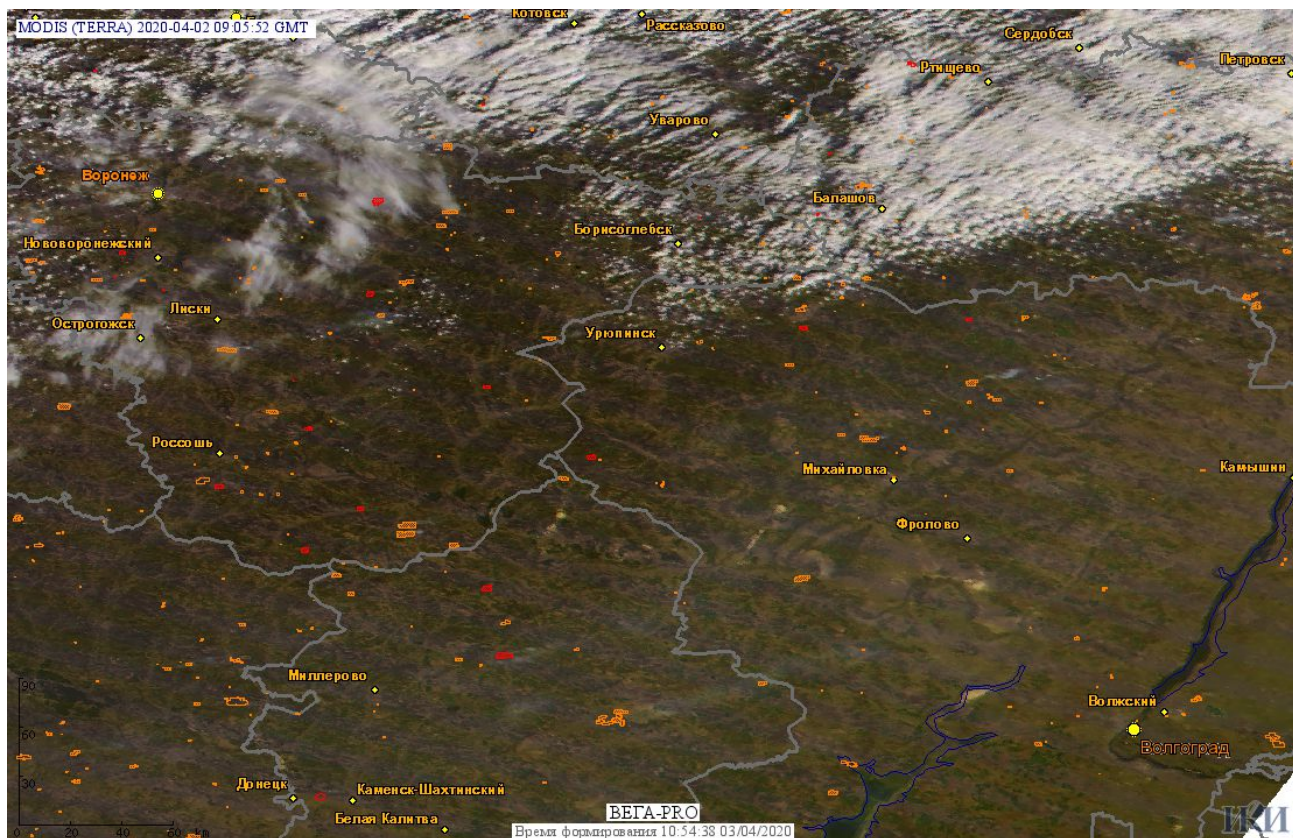


Рис. 4 Пожары и сельскохозяйственные палы в Воронежской, Волгоградской и Ростовской областях

(Информация подготовлена на основе данных центров приема НИЦ "Планета" (<http://planet.iitp.ru/index1.html>), спутникового сервиса ВЕГА (<http://pro-vega.ru>) и открытых зарубежных источников)