

Пожарная ситуация в России по спутниковым данным

(обзор ситуации за 04.04.2021)

Всего за сутки 04.04.2021 на территории Российской Федерации (на всех видах территорий, включая сельскохозяйственные земли) по данным спутников Terra и Aqua наблюдалось **705 природных пожаров** с активным горением, на которых было зарегистрировано **8690 горячих точек**.

В том числе было зарегистрировано **240 активных пожаров, затрагивающих территории, покрытые лесом (4711 горячих точек)**.

Максимальное число пожаров наблюдалось в Приморском крае (141). На них были зарегистрированы 2363 горячие точки.

По предварительной оценке огнем могло быть затронуто около 10,8 тыс га территории, покрытой лесом.

Для сравнения: 04.04.2020 года на территории России всего наблюдалось **2344 природных пожара**, на которых были зарегистрированы 20484 горячие точки. Из них пожаров, затронувших территорию, покрытую лесом, было 678, на которых были детектированы 9974 горячие точки.

Максимальное число активных пожаров наблюдалось в Центральном федеральном округе (780), в том числе, на территории Воронежской области (172). На них было зарегистрировано 4149 (Центральный федеральный округ) и 1012 (Воронежская область) горячих точек.

Огнем было затронуто около 51,2 тыс га территории, покрытой лесом.

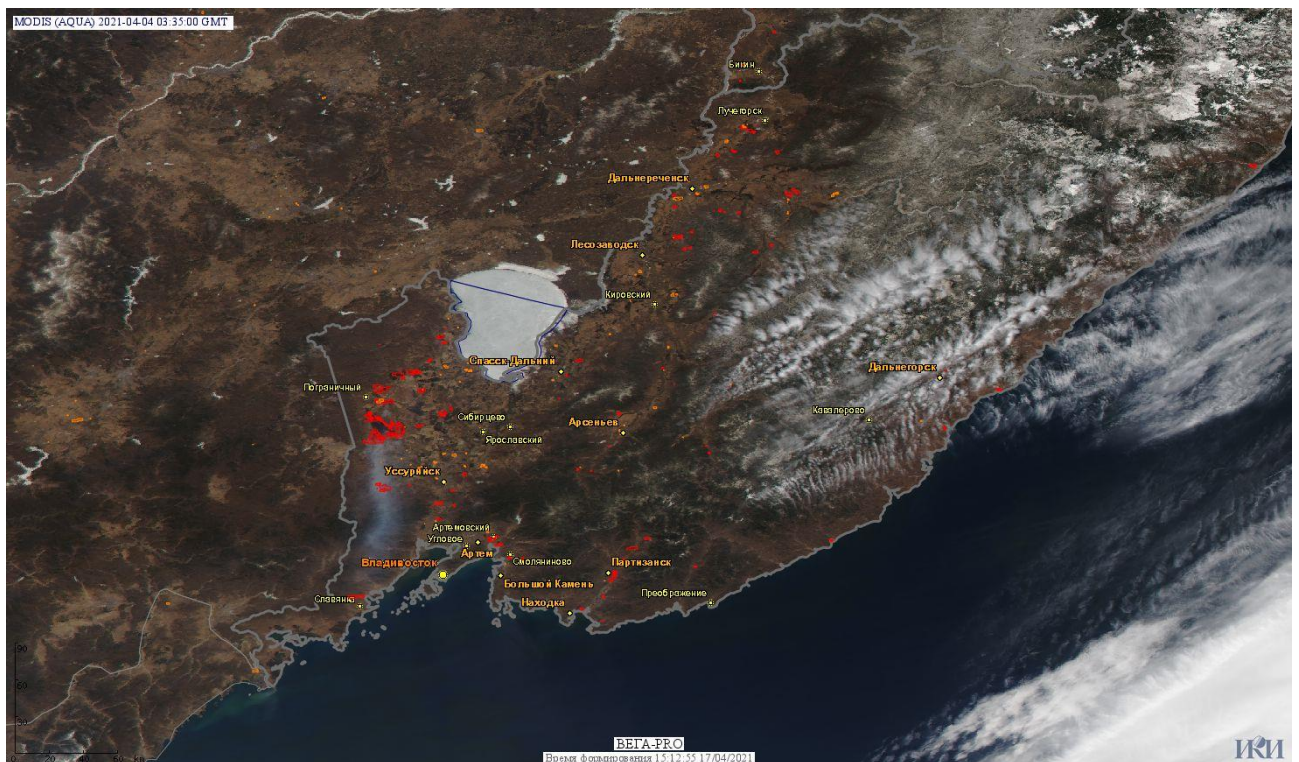


Рис. 1 Пожары и сельскохозяйственные палы в Приморском крае

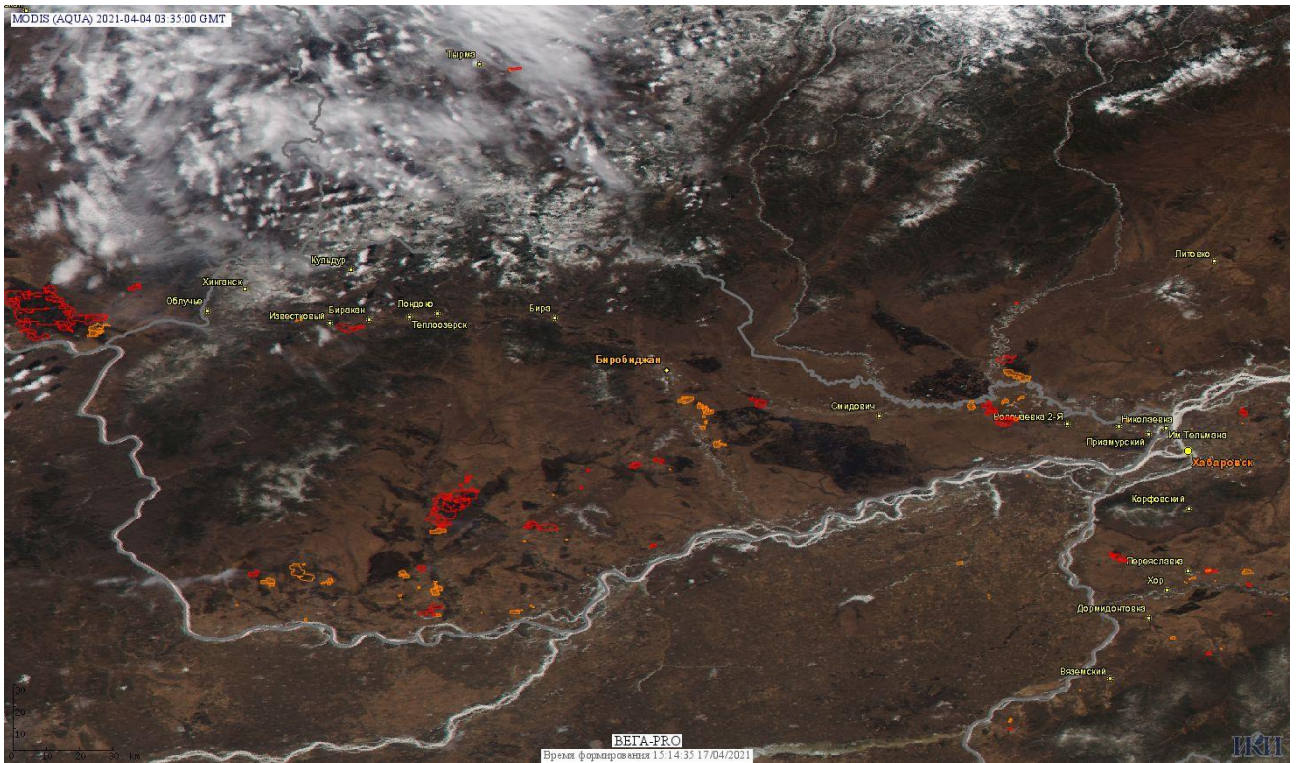


Рис. 2 Пожары и сельскохозяйственные палы в Еврейской автономной области




Рис. 3 Пожары и сельскохозяйственные палы в Забайкальском крае

(Информация подготовлена на основе данных центров приема НИЦ "Планета" (<http://planet.iitp.ru/index1.html>), спутникового сервиса ВЕГА (<http://pro-vega.ru>) и открытых зарубежных источников)