

# Пожарная ситуация в России по спутниковым данным

(обзор ситуации за 11.04.2021)

**Всего за сутки 11.04.2021** на территории Российской Федерации (на всех видах территорий, включая сельскохозяйственные земли) по данным спутников Terra и Aqua наблюдалось **2145 природных пожаров** с активным горением, на которых были зарегистрированы **16003 горячие точки**.

В том числе было зарегистрировано **649 активных пожаров, затрагивающих территории, покрытые лесом (7223 горячие точки)**.

Максимальное число пожаров наблюдалось в Курской области (242). На них были зарегистрированы 1452 горячие точки.

По предварительной оценке огнем могло быть затронуто около 10,3 тыс га территории, покрытой лесом.

**Для сравнения: 11.04.2020** года на территории России всего наблюдалось **1839 природных пожаров**, на которых было зарегистрировано 30808 горячих точек. Из них пожаров, затронувших территорию, покрытую лесом, было 830, на которых были детектированы 23463 горячие точки.

Максимальное число активных пожаров наблюдалось в Сибирском федеральном округе (842), в том числе, на территории Омской области (236). На них было зарегистрировано 19128 (Сибирский федеральный округ) и 3971 (Омская область) горячих точек.

Огнем было затронуто около 99,0 тыс га территории, покрытой лесом.

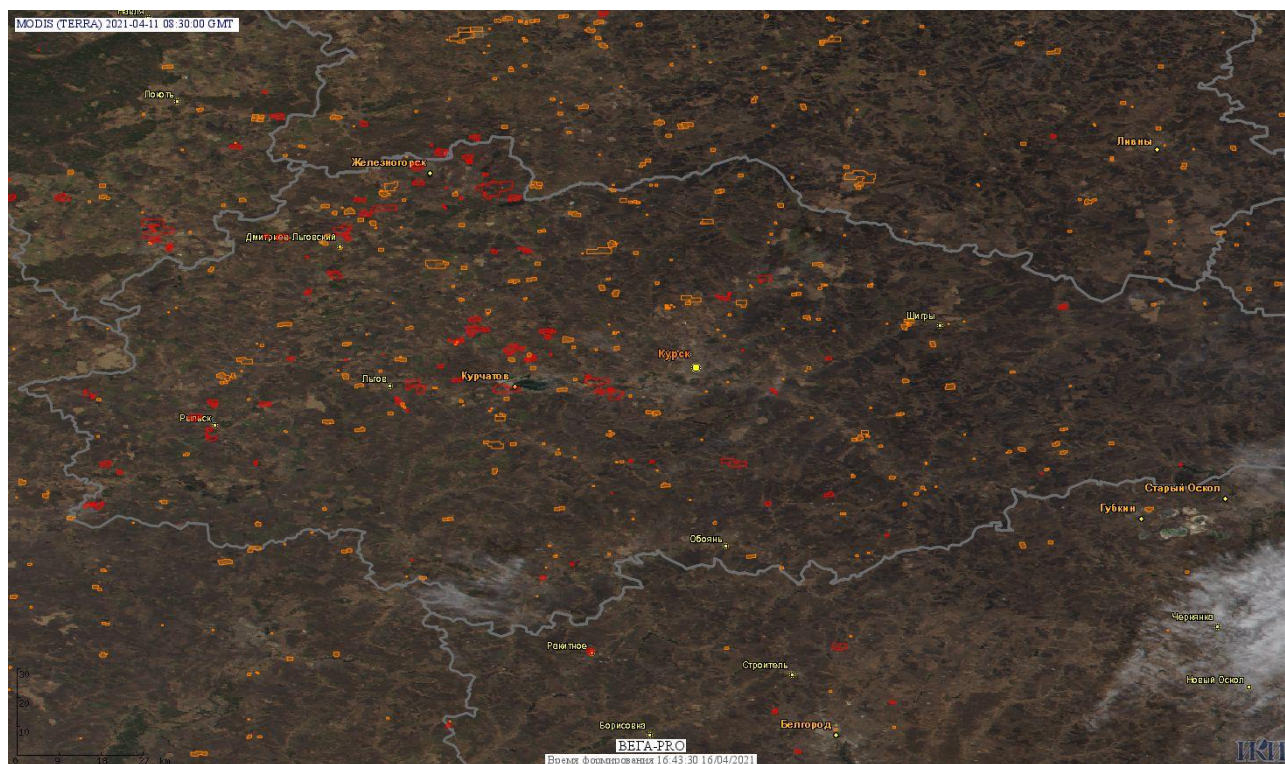


Рис. 1 Пожары и сельскохозяйственные палы в Курской области




Рис. 2 Пожары и сельскохозяйственные палы территории Европейской части России

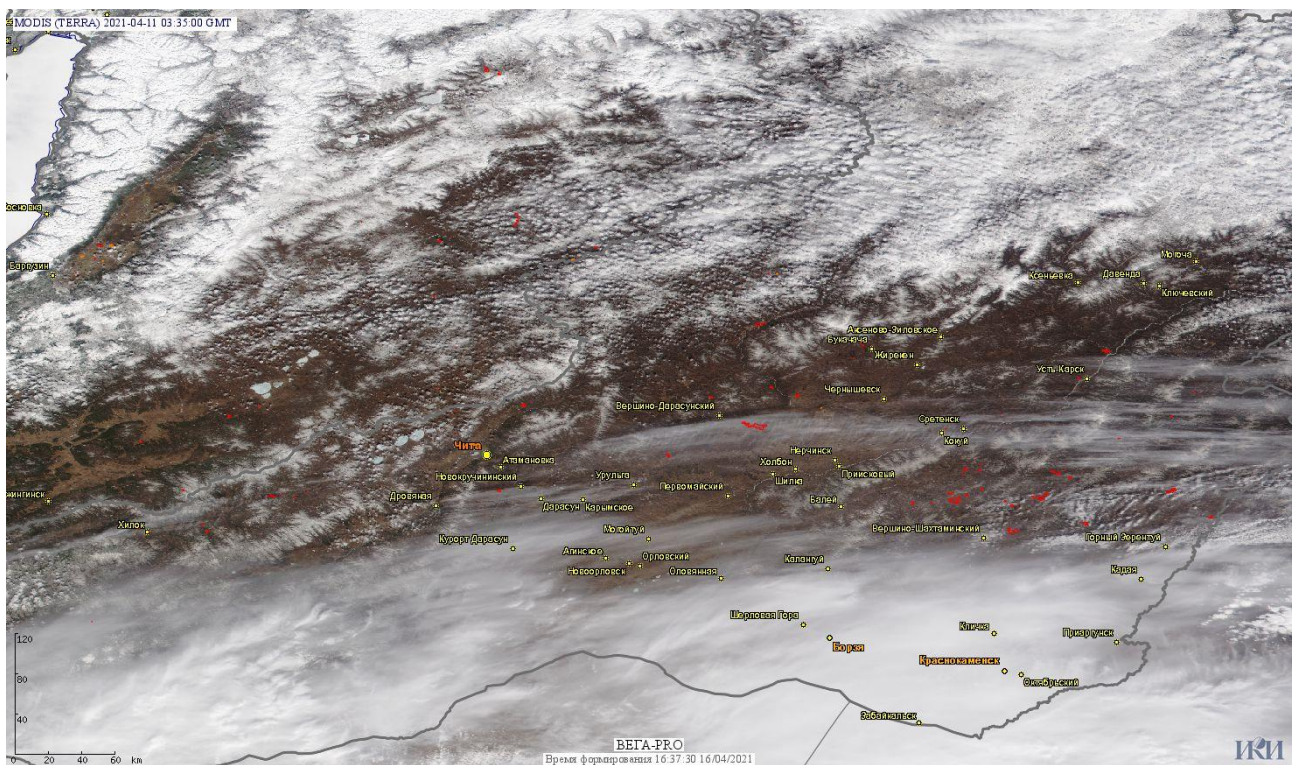


Рис. 3 Пожары и сельскохозяйственные палы в Забайкальском крае и Республике Бурятия

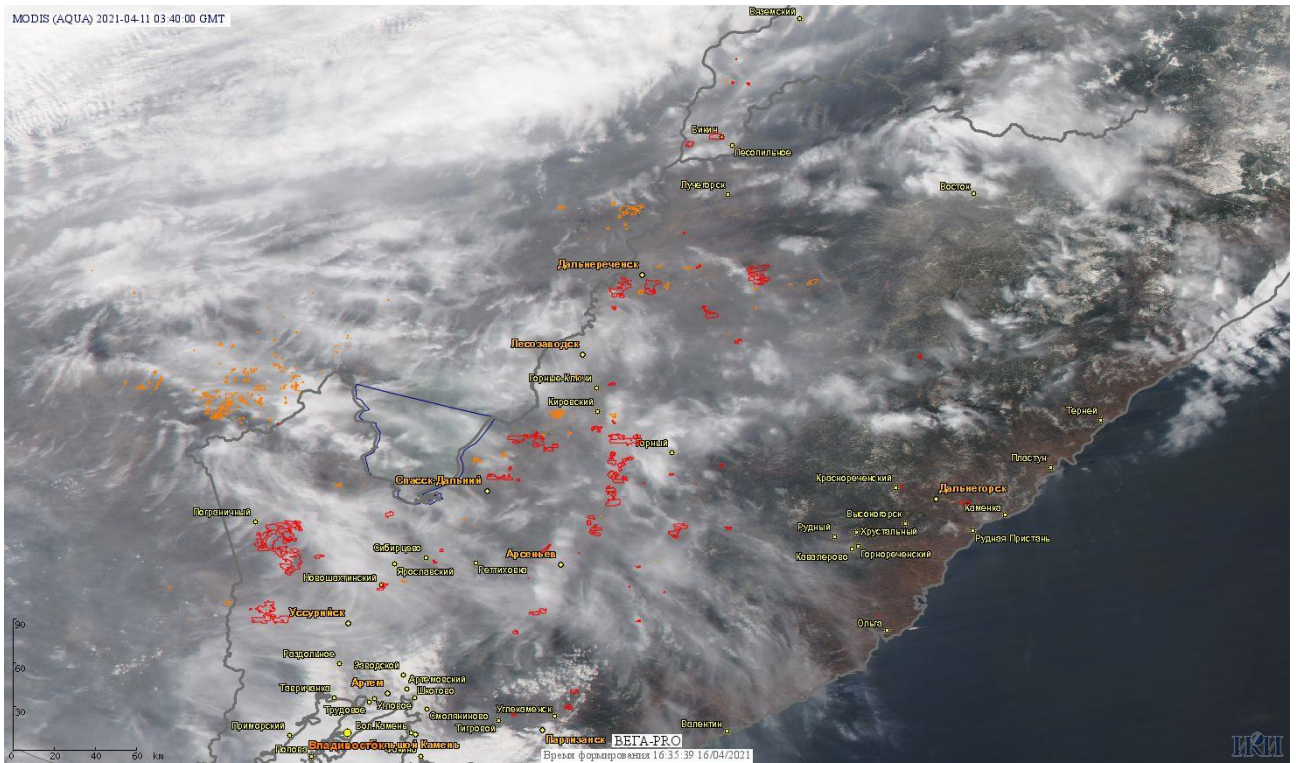


Рис. 4 Пожары и сельскохозяйственные палы в Приморском крае

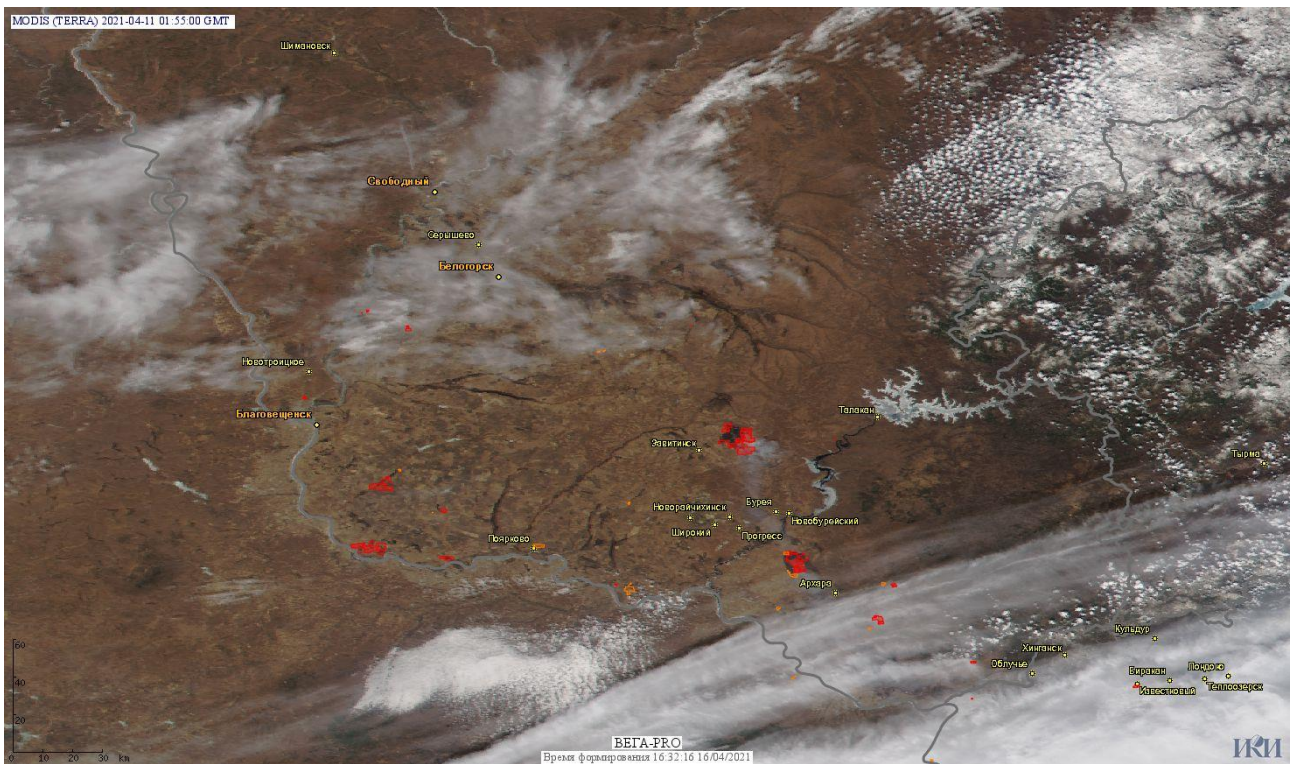


Рис. 5 Пожары и сельскохозяйственные палы в Амурской области

(Информация подготовлена на основе данных центров приема НИЦ "Планета" (<http://planet.iitp.ru/index1.html>), спутникового сервиса ВЕГА (<http://pro-vega.ru>) и открытых зарубежных источников)