

# Пожарная ситуация в России по спутниковым данным

(обзор ситуации за 21.04.2021)

**Всего за сутки 21.04.2021** на территории Российской Федерации (на всех видах территорий, включая сельскохозяйственные земли) по данным спутников Terra и Aqua наблюдалось **1211 природных пожаров** с активным горением, на которых были зарегистрированы **39464 горячие точки**.

В том числе было зарегистрировано **630 активных пожаров, затрагивающих территории, покрытые лесом (33474 горячие точки)**.

Максимальное число пожаров наблюдалось в Омской области (262). На них были зарегистрированы 11343 горячие точки.

По предварительной оценке огнем могло быть затронуто около 98,1 тыс га территории, покрытой лесом.

**Для сравнения: 21.04.2020** года на территории России всего наблюдалось **1469 природных пожаров**, на которых были зарегистрированы 41302 горячие точки. Из них пожаров, затронувших территорию, покрытую лесом, было 775, на которых было детектировано 33269 горячих точек.

Максимальное число активных пожаров наблюдалось в Сибирском федеральном округе (1325), в том числе, на территории Новосибирской области (341). На них было зарегистрировано 40738 (Сибирский федеральный округ) и 14074 (Новосибирская область) горячих точек.

Огнем было затронуто около 85,0 тыс га территории, покрытой лесом.

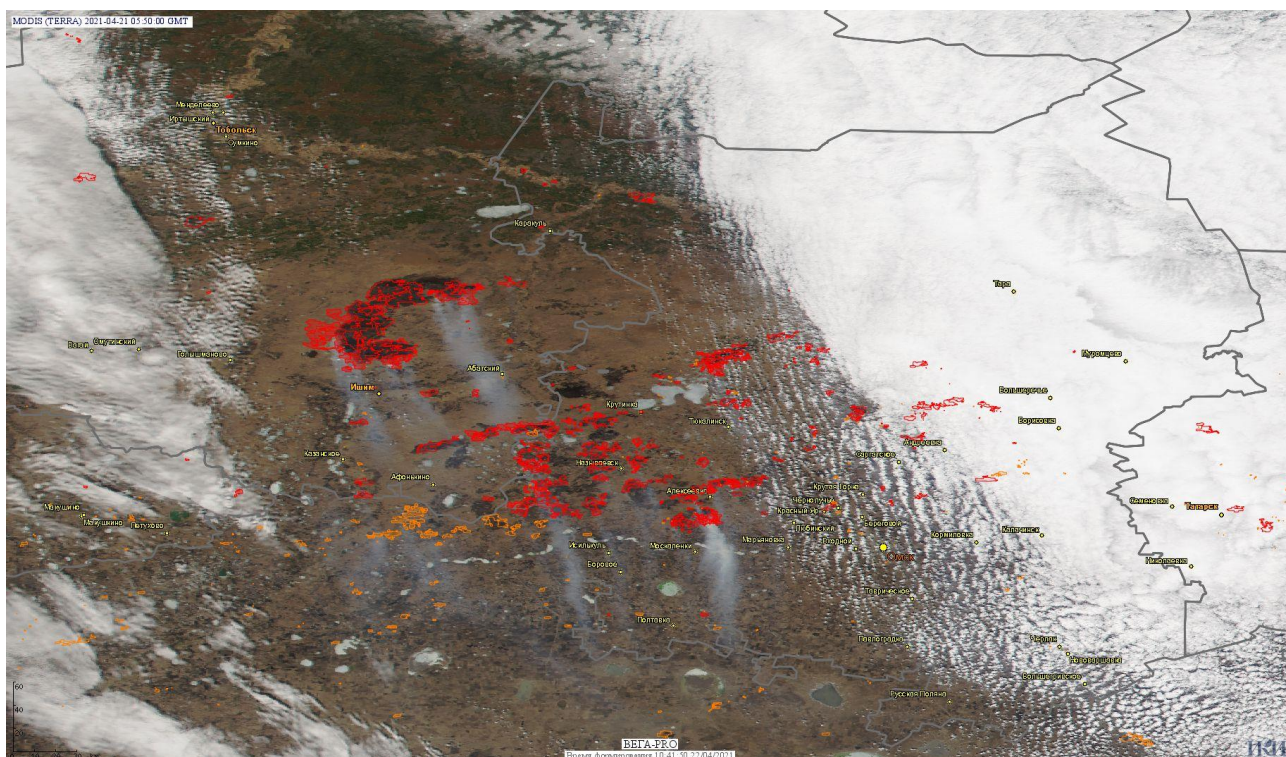


Рис. 1 Пожары и сельскохозяйственные палы в Омской и Тюменской областях

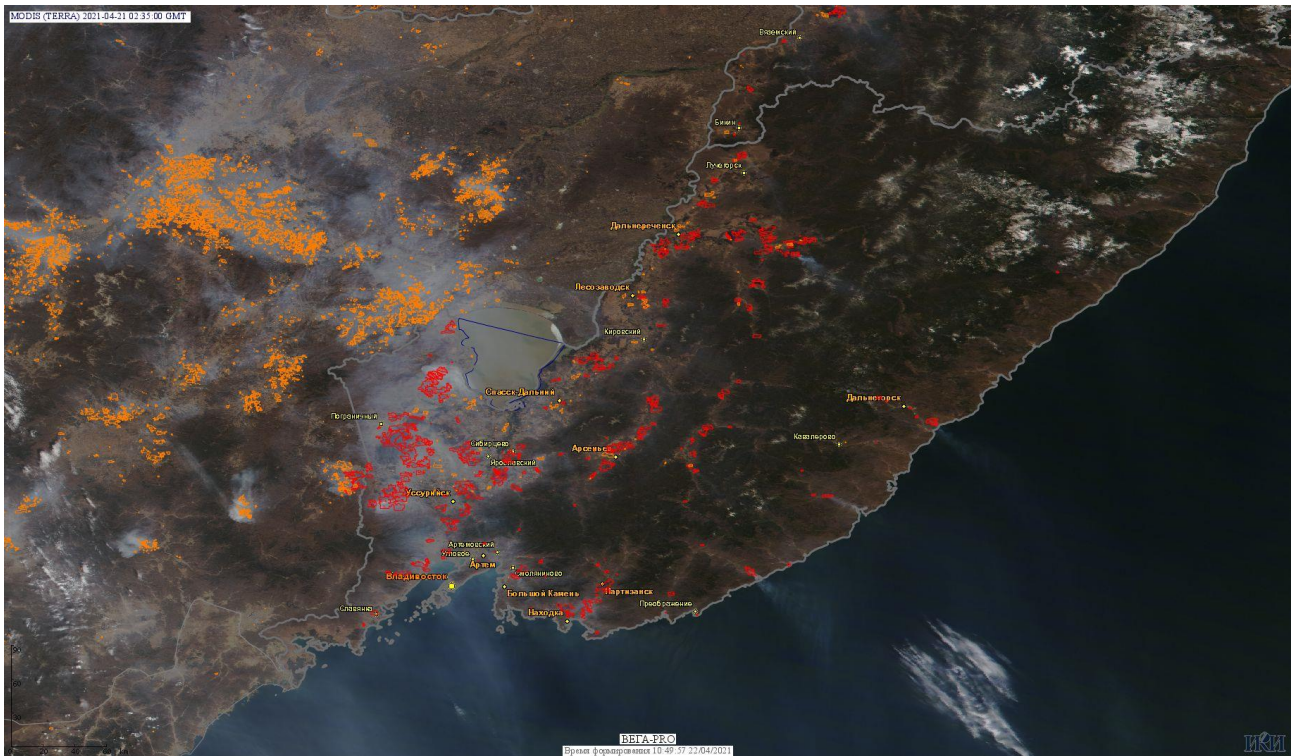


Рис. 2 Пожары и сельскохозяйственные палы в Приморском крае

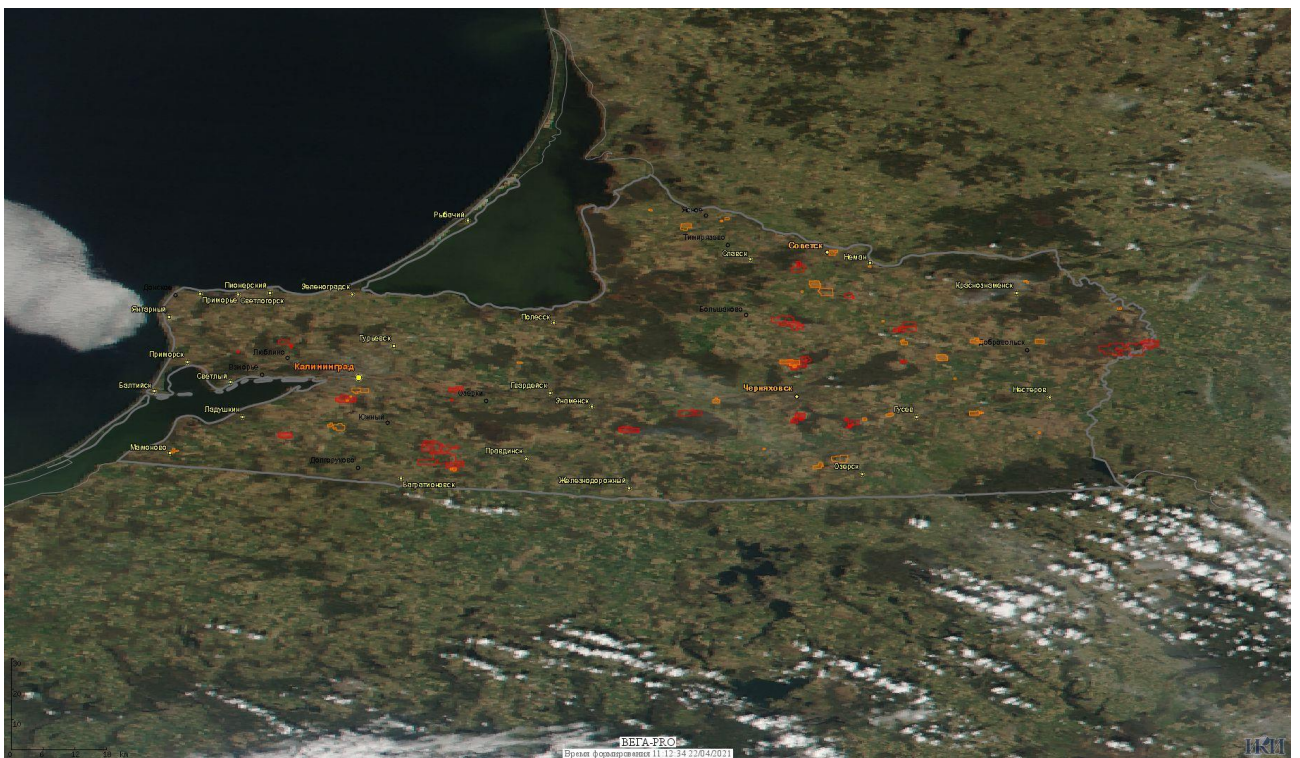


Рис. 3 Пожары и сельскохозяйственные палы в Калининградской области

(Информация подготовлена на основе данных центров приема НИЦ "Планета" (<http://planet.iitp.ru/index1.html>), спутникового сервиса ВЕГА (<http://pro-vega.ru>) и открытых зарубежных источников)