

Пожарная ситуация в России по спутниковым данным

(обзор ситуации за 02.06.2021)

Всего за сутки 02.06.2021 на территории Российской Федерации (на всех видах территорий, включая сельскохозяйственные земли) по данным спутников Terra и Aqua наблюдалось **323 природных пожара** с активным горением, на которых было зарегистрировано **4468 горячих точек**.

В том числе было зарегистрировано **139 активных пожаров, затрагивающих территории, покрытые лесом (3589 горячих точек)**.

Максимальное число пожаров наблюдалось в Красноярском крае (61). На них было зарегистрировано 1948 горячих точек.

По предварительной оценке огнем могло быть затронуто около 15,1 тыс га территории, покрытой лесом.

Для сравнения: 02.06.2020 года на территории России всего наблюдалось **170 природных пожаров**, на которых было зарегистрировано 710 горячих точек. Из них пожаров, затронувших территорию, покрытую лесом, было 49, на которых были детектированы 283 горячие точки.

Максимальное число активных пожаров наблюдалось в Сибирском федеральном округе (43), в том числе, на территории Новосибирской области (12). На них было зарегистрировано 156 (Сибирский федеральный округ) и 50 (Новосибирская область) горячих точек.

Огнем было затронуто около 420 га территории, покрытой лесом.




Рис. 1 Пожары и сельскохозяйственные палы в Красноярском крае

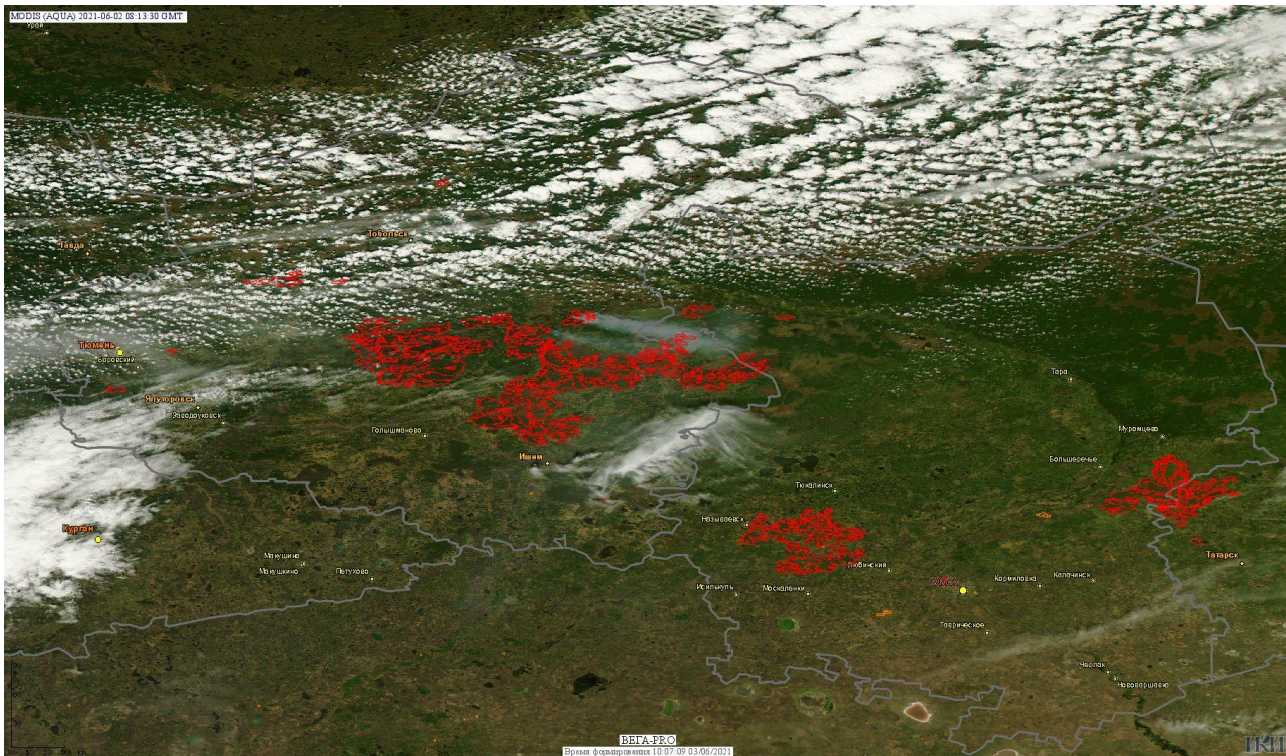


Рис. 2 Пожары в Тюменской и Омской областях

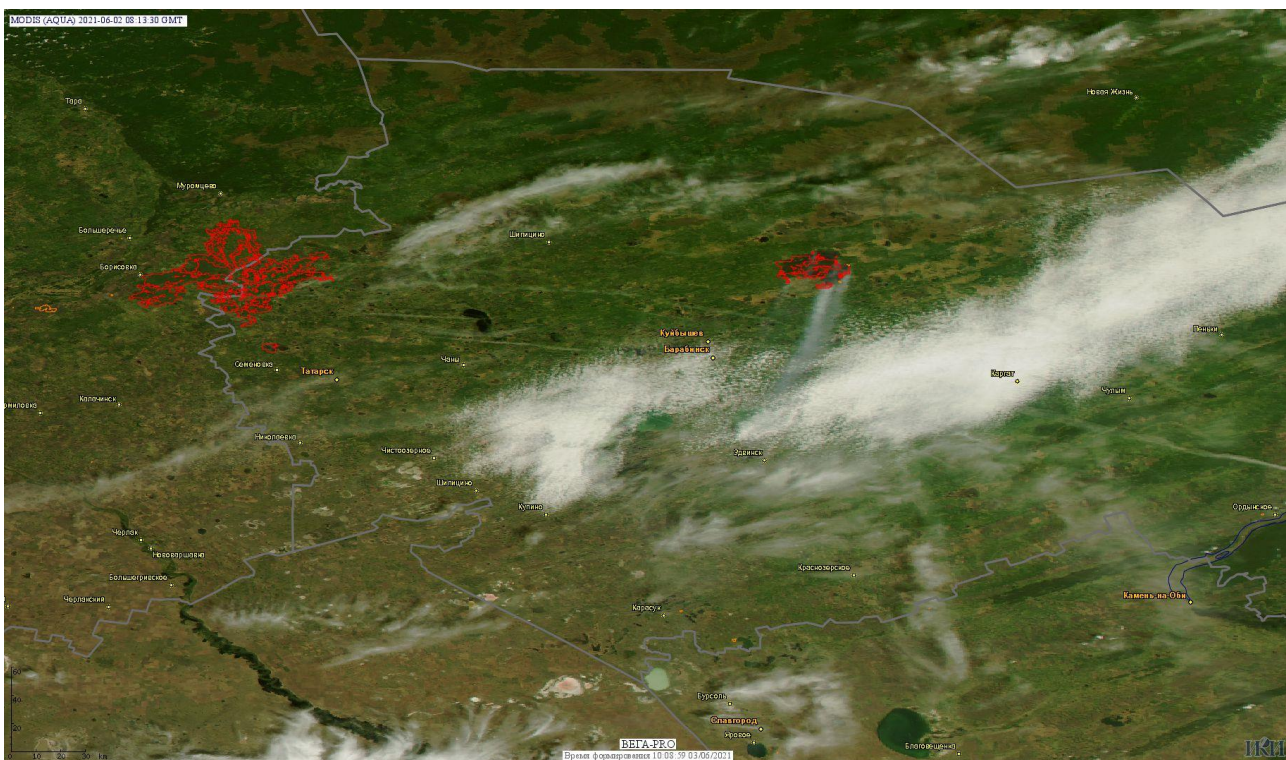


Рис. 3 Пожары в Новосибирской области.

(Информация подготовлена на основе данных центров приема НИЦ "Планета" (<http://planet.iitp.ru/index1.html>), спутникового сервиса ВЕГА (<http://pro-vega.ru>) и открытых зарубежных источников)