

Пожарная ситуация в России по спутниковым данным

(обзор ситуации за 10.06.2021)

Всего за сутки 10.06.2021 на территории Российской Федерации (на всех видах территорий, включая сельскохозяйственные земли) по данным спутников Terra и Aqua наблюдалось **278 природных пожаров** с активным горением, на которых были зарегистрированы **4052 горячие точки**.

В том числе было зарегистрировано **120 активных пожаров, затрагивающих территории, покрытые лесом (3273 горячие точки)**.

Максимальное число пожаров наблюдалось в Оренбургской области (28). На них были зарегистрированы 162 горячие точки.

По предварительной оценке огнем могло быть затронуто около 9,6 тыс га территории, покрытой лесом.

Для сравнения: 10.06.2020 года на территории России всего наблюдалось **275 природных пожаров**, на которых было зарегистрировано 2750 горячих точек. Из них пожаров, затронувших территорию, покрытую лесом, было 92, на которых было детектировано 2046 горячих точек.

Максимальное число активных пожаров наблюдалось в Приволжском федеральном округе (58), в том числе, на территории Оренбургской области (18). На них было зарегистрировано 200 (Приволжский федеральный округ) и 68 (Оренбургская область) горячих точек.

Огнем было затронуто около 7,9 тыс га территории, покрытой лесом.

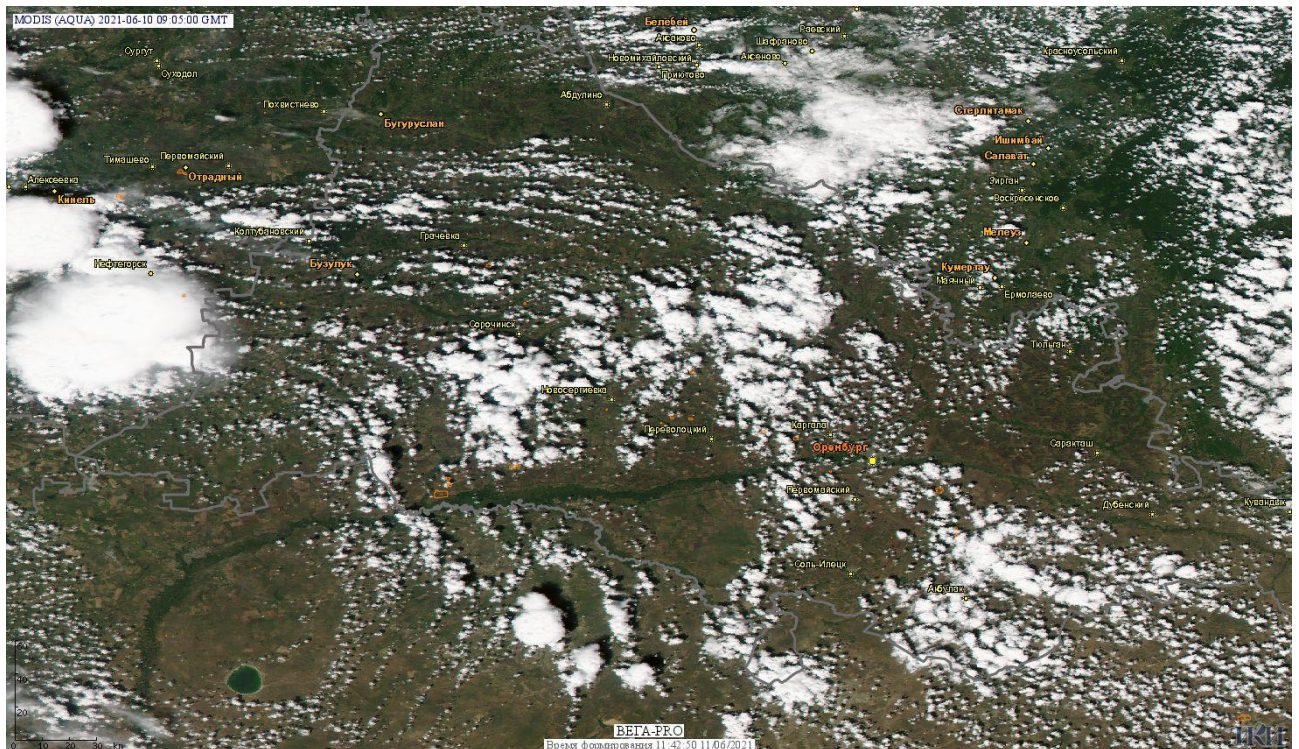


Рис. 1 Пожары и сельскохозяйственные палы в Оренбургской области

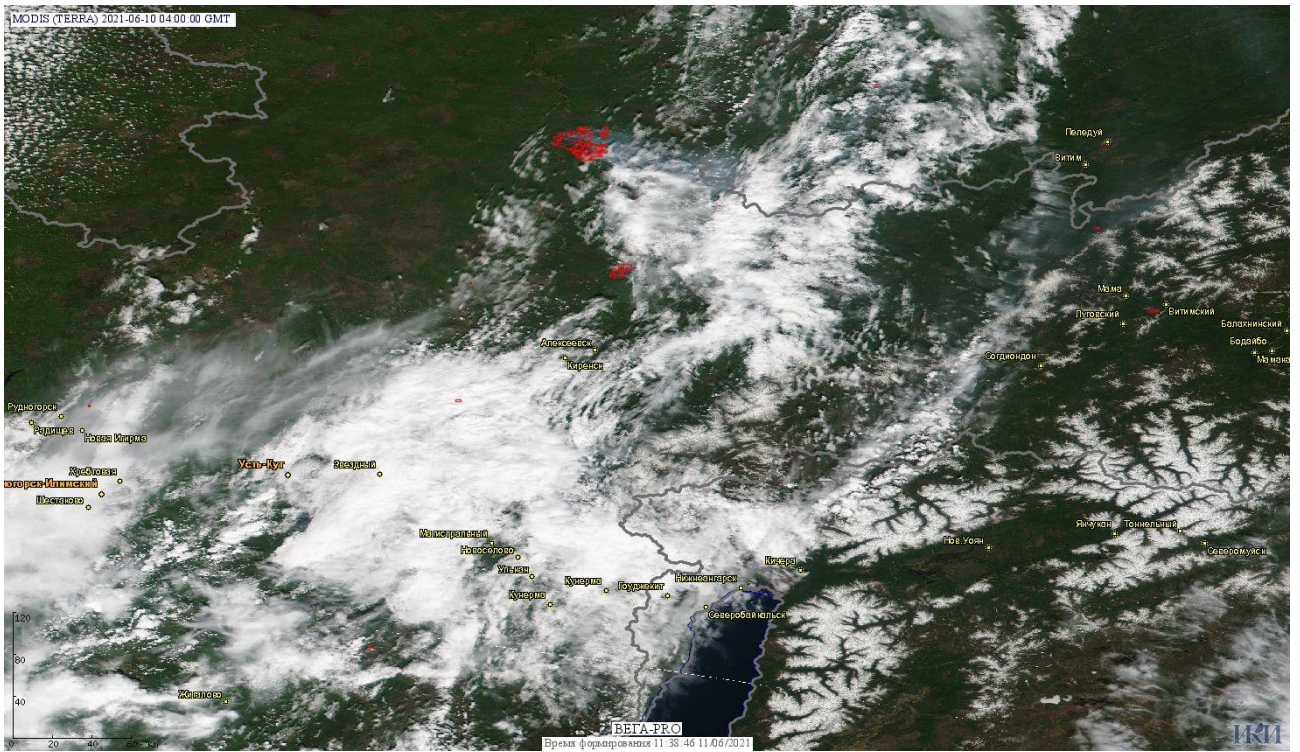


Рис. 2 Пожары в Иркутской области




Рис. 3 Пожары в Республике Саха (Якутии)

(Информация подготовлена на основе данных центров приема НИЦ "Планета" (<http://planet.iitp.ru/index1.html>), спутникового сервиса ВЕГА (<http://pro-vega.ru>) и открытых зарубежных источников)