

## Пожарная ситуация в России по спутниковым данным

(обзор ситуации за 24.07.2021)

**Всего за сутки 24.07.2021** на территории Российской Федерации (на всех видах территорий, включая сельскохозяйственные земли) по данным спутников Terra и Aqua наблюдалось **372 природных пожара** с активным горением, на которых были зарегистрированы **23454 горячие точки**.

В том числе было зарегистрировано **183 активных пожара, затрагивающих территории, покрытые лесом (22280 горячих точек)**.

Максимальное число пожаров наблюдалось в Республике Саха (Якутии) (72). На них было зарегистрировано 18255 горячих точек.

По предварительной оценке огнем могло быть затронуто около 106,8 тыс га территории, покрытой лесом.

**Для сравнения: 24.07.2020** года на территории России всего наблюдалось **677 природных пожаров**, на которых было зарегистрировано 67826 горячих точек. Из них пожаров, затронувших территорию, покрытую лесом, было 347, на которых было детектировано 65750 горячих точек.

Максимальное число активных пожаров наблюдалось в Дальневосточном федеральном округе (177), в том числе, на территории Республики Саха (Якутии) (149). На них было зарегистрировано 60818 (Дальневосточный федеральный округ) и 57618 (Республика Саха (Якутия)) горячих точек.

Огнем было затронуто около 117,9 тыс га территории, покрытой лесом.

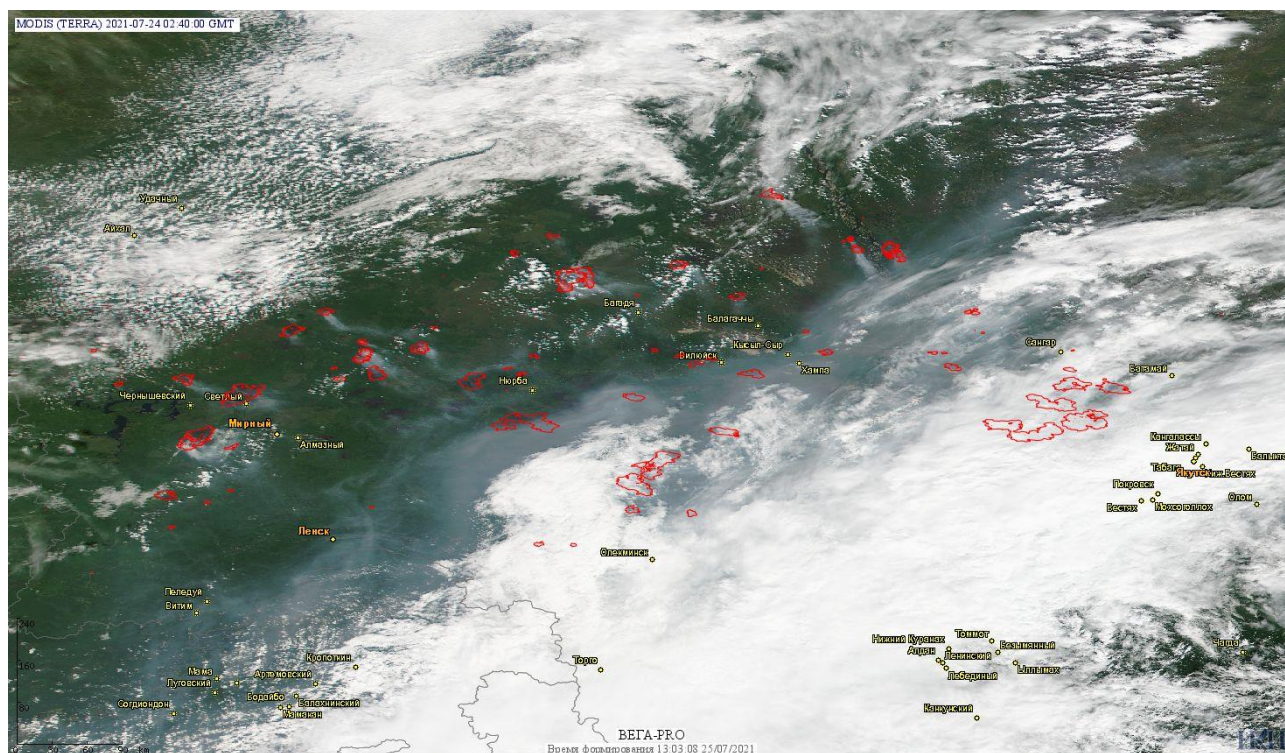


Рис.1 Пожары в Республике Саха (Якутии)






Рис.2 Пожары в Мирнинском улусе Республики Саха (Якутии). Данные SENTINEL-2A

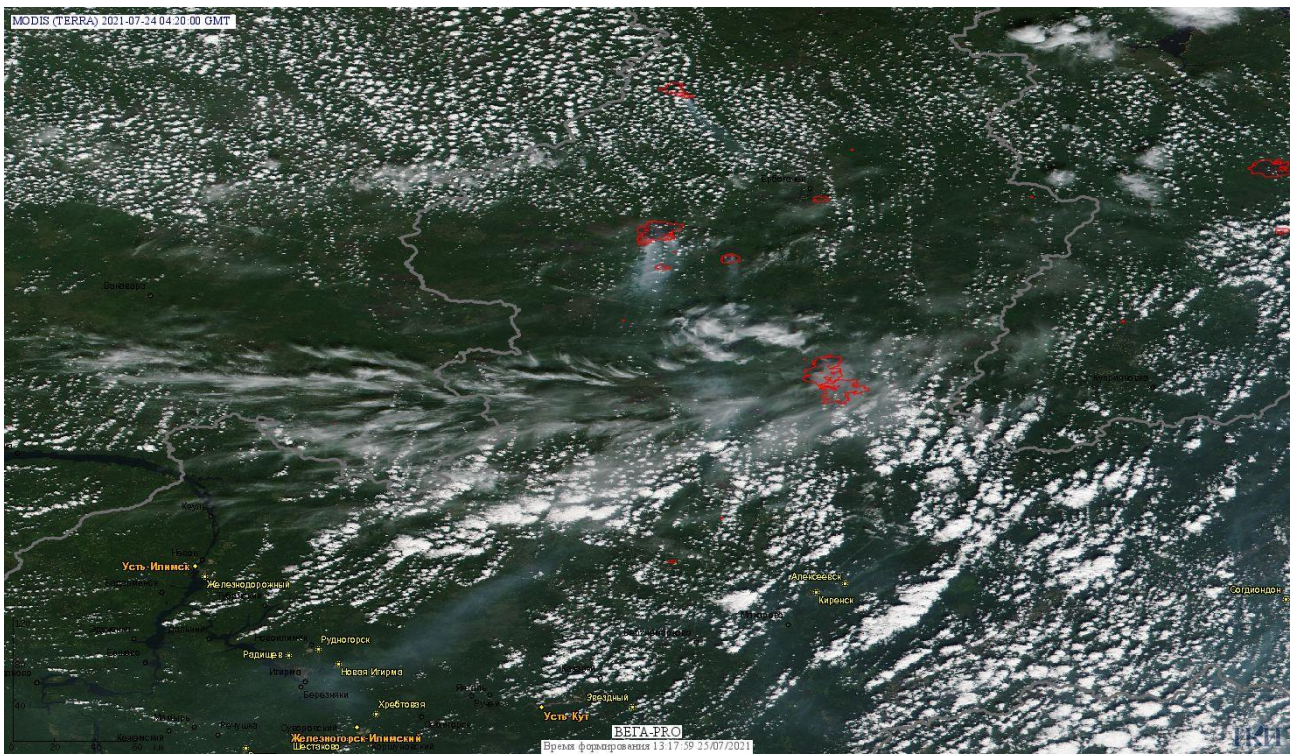


Рис. 3 Пожары в Иркутской области

(Информация подготовлена на основе данных центров приема НИЦ "Планета" (<http://planet.iitp.ru/index1.html>), спутникового сервиса ВЕГА (<http://pro-vega.ru>) и открытых зарубежных источников)