

# Пожарная ситуация в России по спутниковым данным

(обзор ситуации за 08.08.2021)

**Всего за сутки 08.08.2021** на территории Российской Федерации (на всех видах территорий, включая сельскохозяйственные земли) по данным спутников Terra и Aqua наблюдалось **560 природных пожаров** с активным горением, на которых было зарегистрировано **363108 горячих точек**.

В том числе было зарегистрировано **284 активных пожара, затрагивающих территории, покрытые лесом (361292 горячие точки)**.

Максимальное число пожаров наблюдалось в Республике Саха (Якутии) (152). На них было зарегистрировано 346445 горячих точек.

По предварительной оценке огнем могло быть затронуто около 490,4 тыс га территории, покрытой лесом.

**Для сравнения: 08.08.2020** года на территории России всего наблюдалось **744 природных пожара**, на которых было зарегистрировано 27666 горячих точек. Из них пожаров, затронувших территорию, покрытую лесом, было 319, на которых было детектировано 24765 горячих точек.

Максимальное число активных пожаров наблюдалось в Дальневосточном федеральном округе (187), в том числе, на территории Республики Саха (Якутии) (131). На них было зарегистрировано 22217 (Дальневосточный федеральный округ) и 17821 (Республика Саха (Якутия)) горячих точек.

Огнем было затронуто около 57,1 тыс га территории, покрытой лесом.

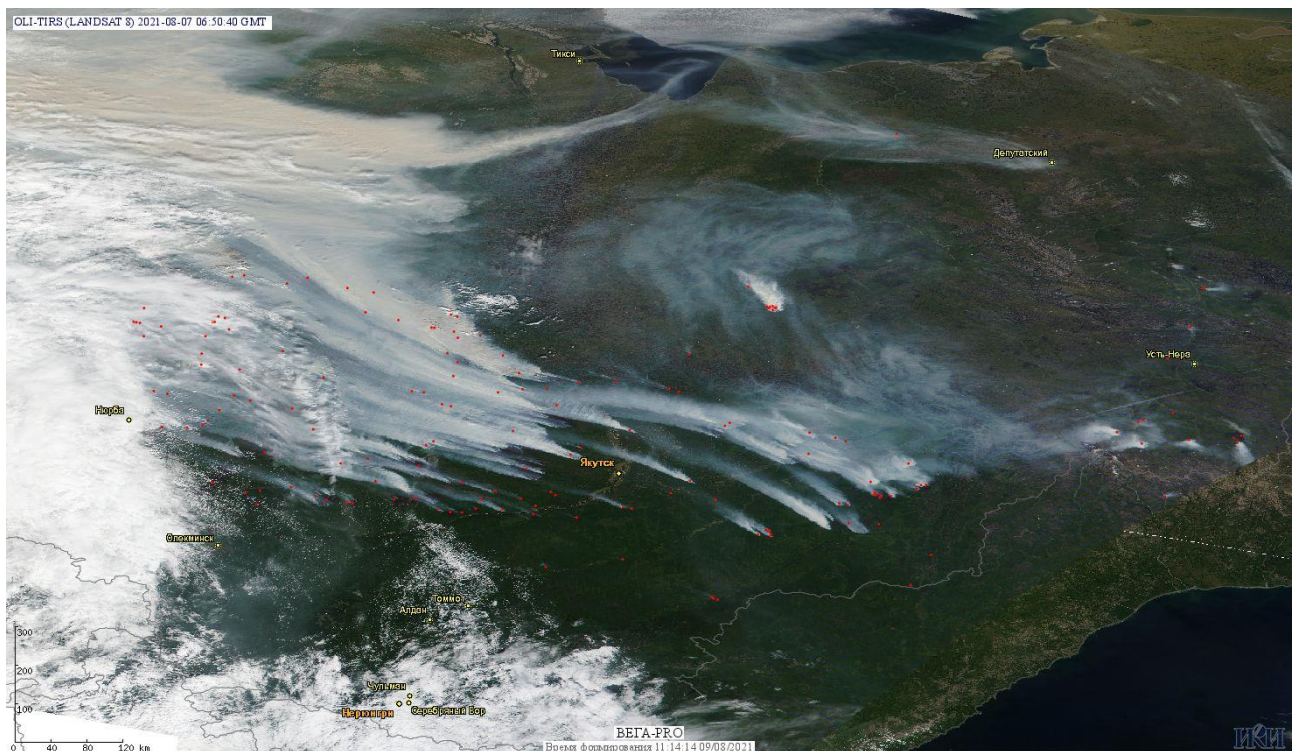


Рис.1 Пожары в Республике Саха (Якутии)






Рис.2 Пожары в Верхоянском улусе Республики Саха (Якутии). Данные Landsat 8

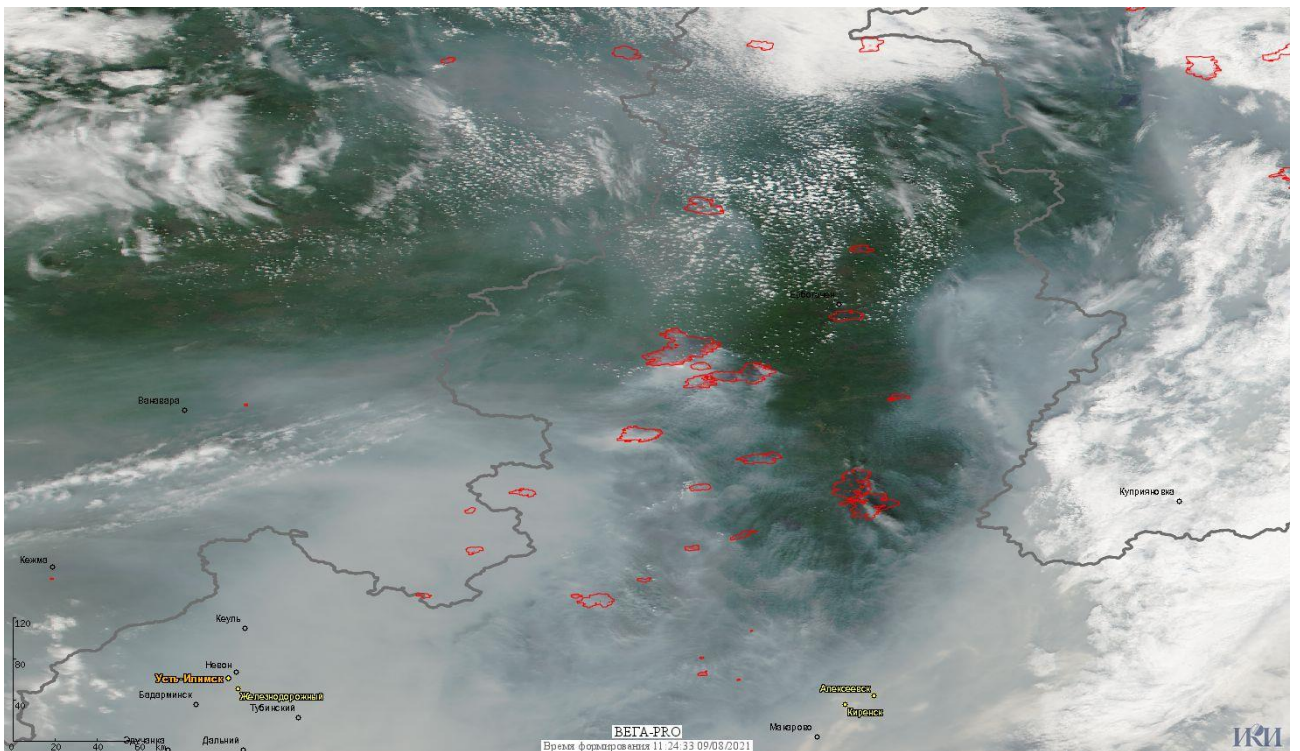


Рис. 3 Пожары в Иркутской области



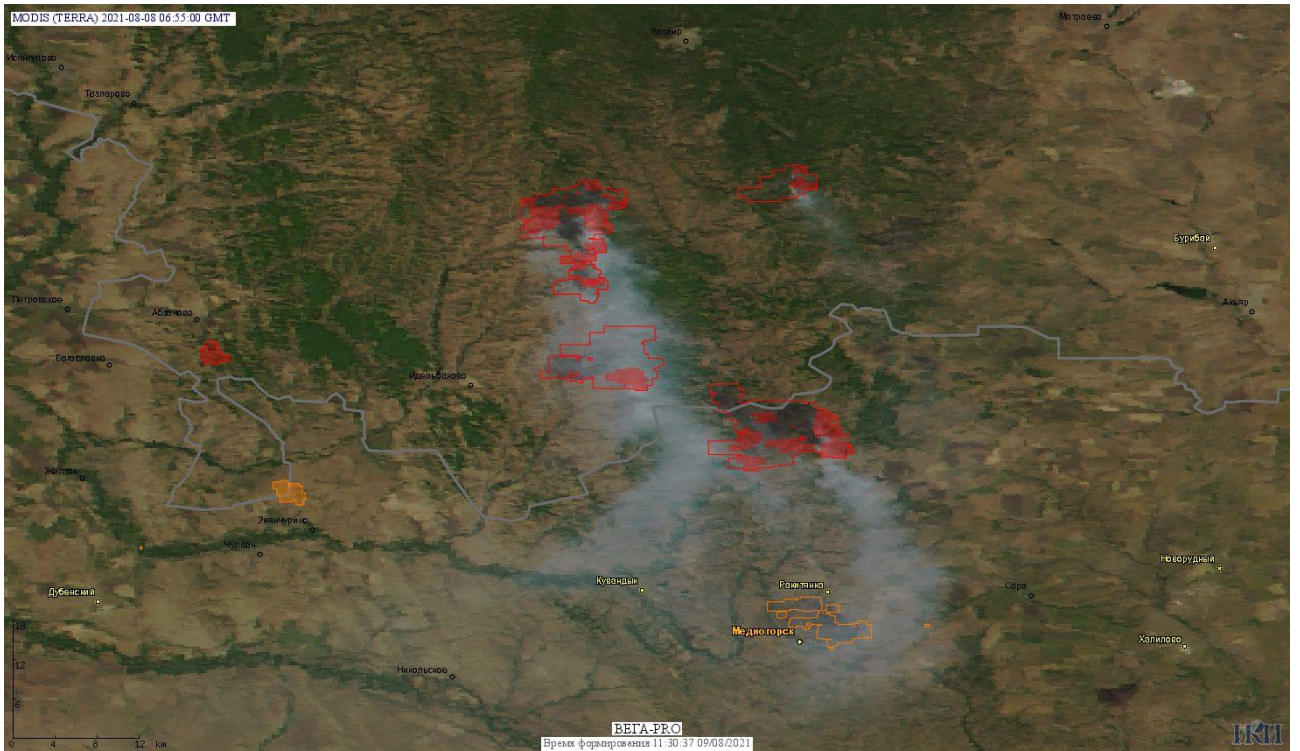


Рис. 4 Пожары в Республике Башкортостан

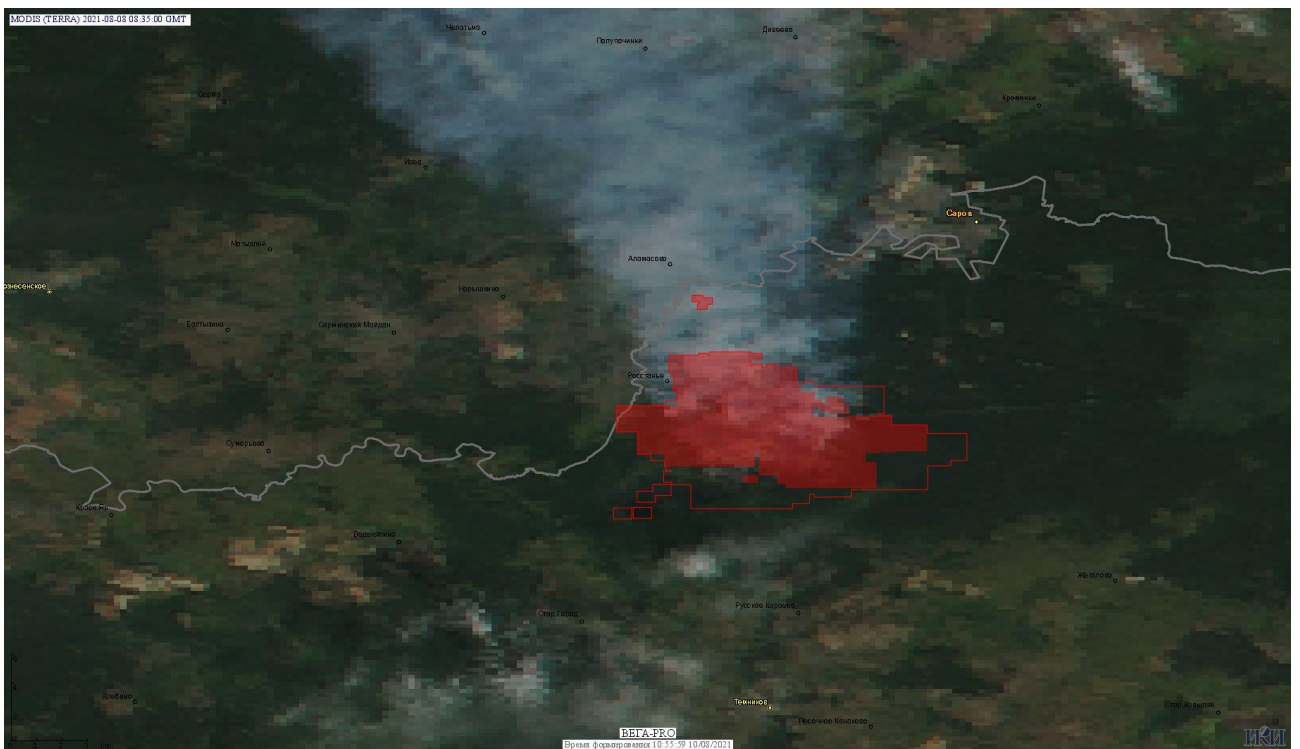


Рис. 5 Пожары в Республике Мордовия

(Информация подготовлена на основе данных центров приема НИЦ "Планета" (<http://planet.iitp.ru/index1.html>), спутникового сервиса ВЕГА (<http://pro-vega.ru>) и открытых зарубежных источников)