

Пожарная ситуация в России по спутниковым данным

(обзор ситуации за 21.08.2021)

Всего за сутки 21.08.2021 на территории Российской Федерации (на всех видах территорий, включая сельскохозяйственные земли) по данным спутников Terra и Aqua наблюдалось **469 природных пожаров** с активным горением, на которых было зарегистрировано **18319 горячих точек**.

В том числе было зарегистрировано **234 активных пожара, затрагивающих территории, покрытые лесом (16233 горячие точки)**.

Максимальное число пожаров наблюдалось в Свердловской области (37). На них было зарегистрировано 807 горячих точек.

По предварительной оценке огнем могло быть затронуто около 33,0 тыс га территории, покрытой лесом.

Для сравнения: 21.08.2020 года на территории России всего наблюдалось **525 природных пожаров**, на которых было зарегистрировано 19614 горячих точек. Из них пожаров, затронувших территорию, покрытую лесом, было 186, на которых были детектированы 17494 горячие точки.

Максимальное число активных пожаров наблюдалось в Центральном федеральном округе (138), в том числе, на территории Тамбовской области (40). На них было зарегистрировано 785 (Центральный федеральный округ) и 327 (Тамбовская область) горячих точек.

Огнем было затронуто около 38,3 тыс га территории, покрытой лесом.

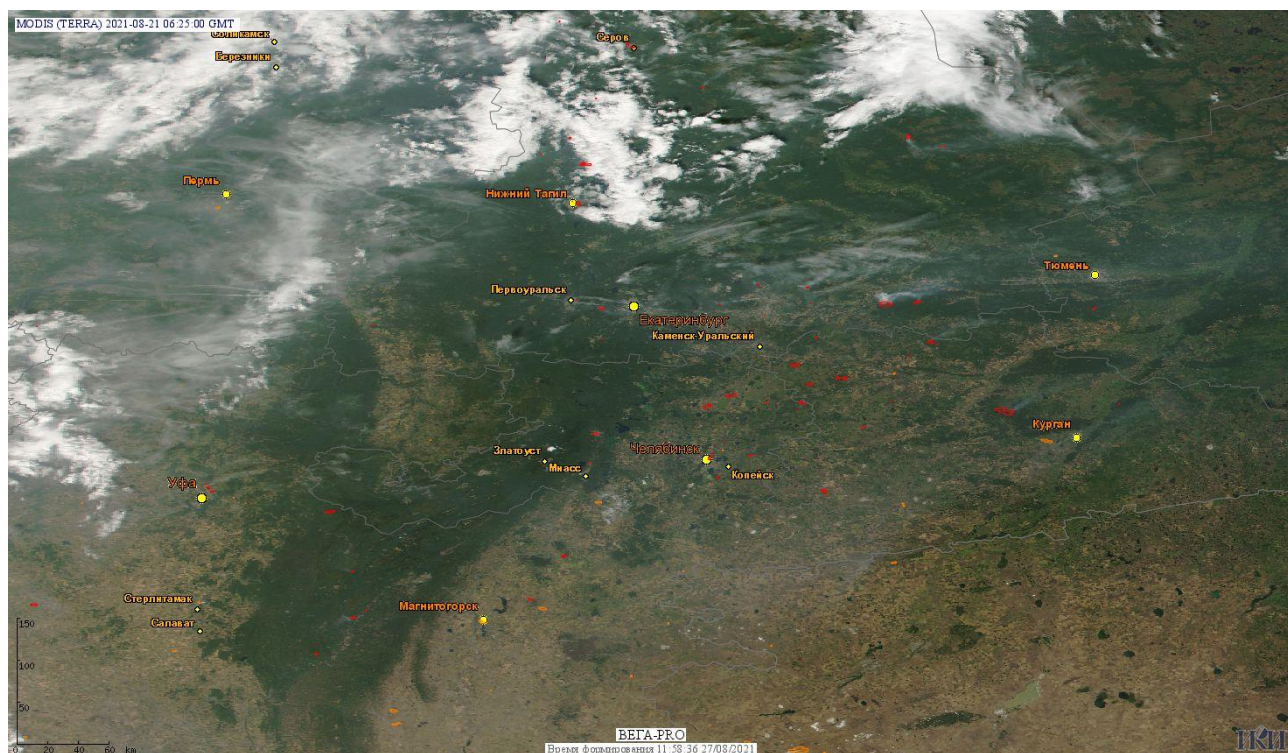


Рис. 1 Пожары в Свердловской, Челябинской и Курганской областях

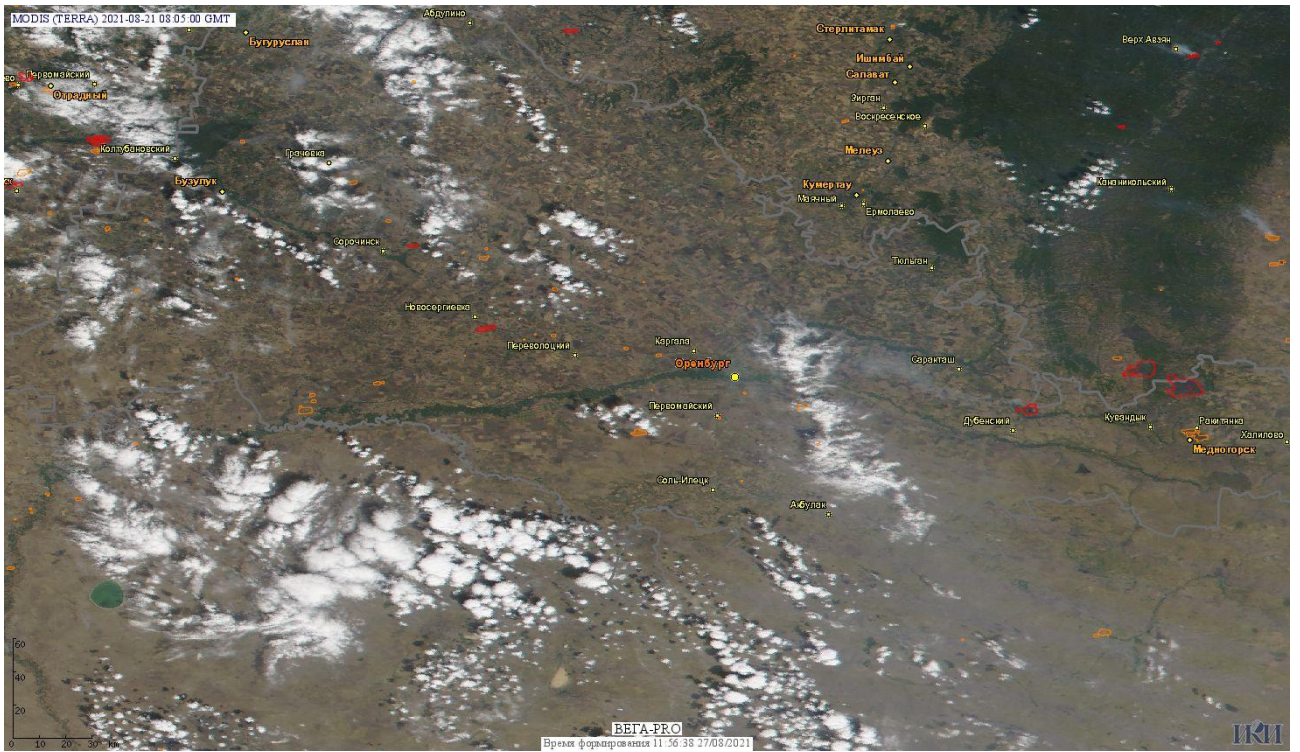


Рис. 2 Пожары в Оренбургской области




Рис. 3 Пожары в Республике Саха (Якутии)

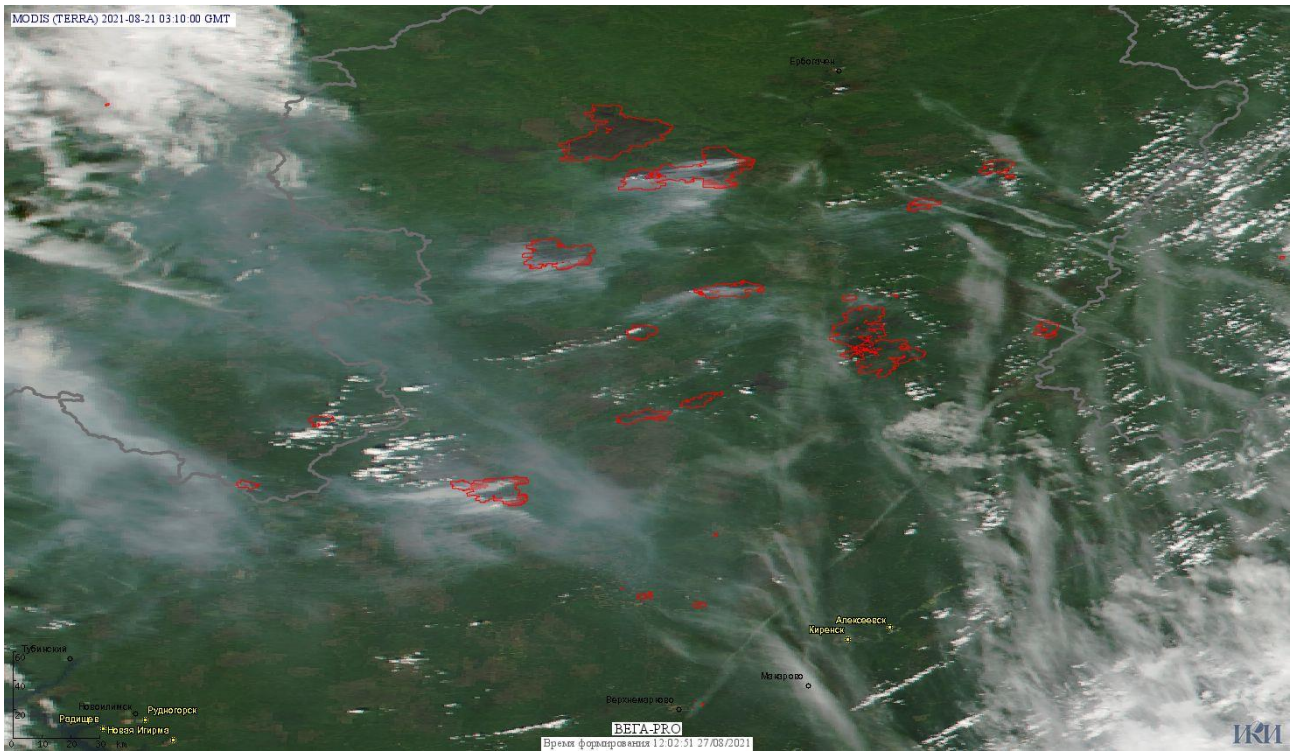


Рис. 4 Пожары в Иркутской области

(Информация подготовлена на основе данных центров приема НИЦ "Планета" (<http://planet.iitp.ru/index1.html>), спутникового сервиса ВЕГА (<http://pro-vega.ru>) и открытых зарубежных источников)