

Пожарная ситуация в России по спутниковым данным

(обзор ситуации за 23.08.2021)

Всего за сутки 23.08.2021 на территории Российской Федерации (на всех видах территорий, включая сельскохозяйственные земли) по данным спутников Terra и Aqua наблюдалось **527 природных пожаров** с активным горением, на которых было зарегистрировано **19879 горячих точек**.

В том числе было зарегистрировано **277 активных пожаров, затрагивающих территории, покрытые лесом (17762 горячие точки)**.

Максимальное число пожаров наблюдалось в Оренбургской области (64). На них было зарегистрировано 1919 горячих точек.

По предварительной оценке огнем могло быть затронуто около 23,3 тыс га территории, покрытой лесом.

Для сравнения: 23.08.2020 года на территории России всего наблюдалось **563 природных пожара**, на которых были зарегистрированы 30134 горячие точки. Из них пожаров, затронувших территорию, покрытую лесом, было 197, на которых были детектированы 27854 горячие точки.

Максимальное число активных пожаров наблюдалось в Центральном федеральном округе (131), в том числе, на территории Орловской области (25). На них было зарегистрировано 767 (Центральный федеральный округ) и 111 (Орловская область) горячих точек.

Огнем было затронуто около 59,3 тыс га территории, покрытой лесом.

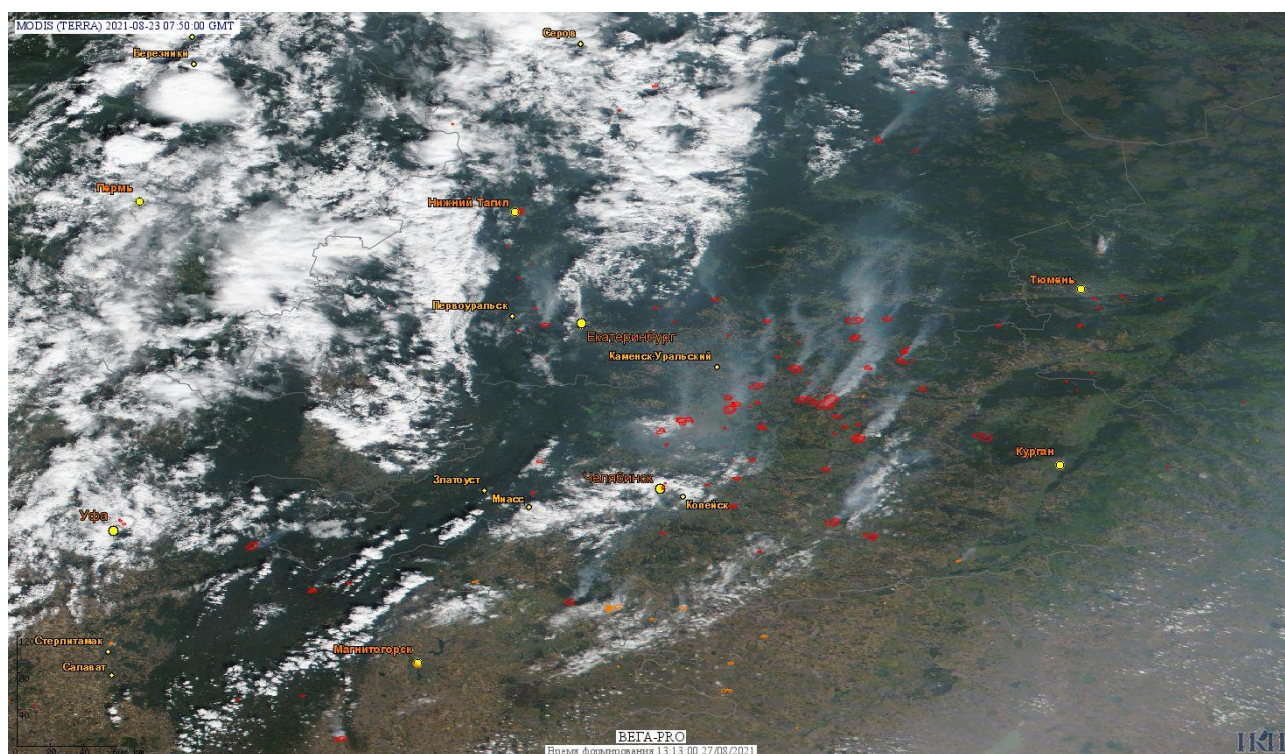


Рис. 1 Пожары в Свердловской, Челябинской и Курганской областях

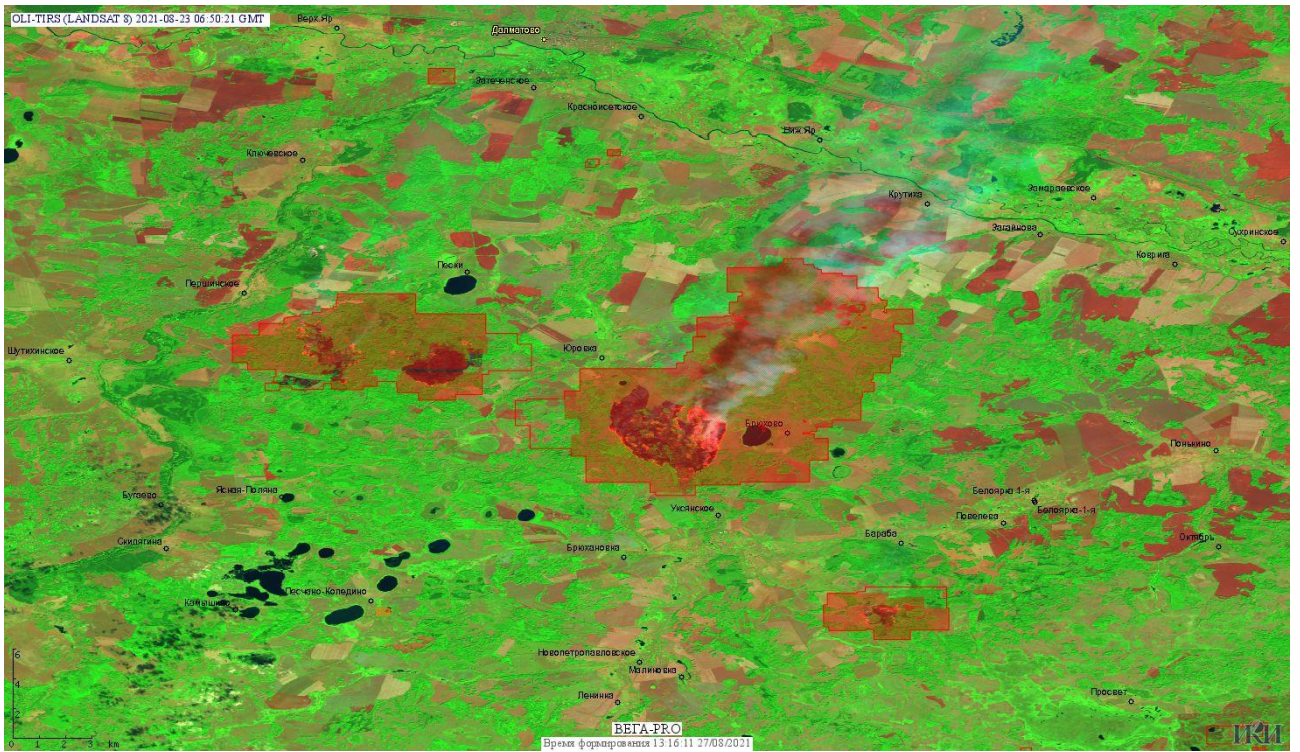


Рис. 2. Пожары в Далматовском районе Курганской области. Данные Landsat 8




Рис. 3 Пожары в Республике Саха (Якутии)




Рис. 4 Пожары в Иркутской области

(Информация подготовлена на основе данных центров приема НИЦ "Планета" (<http://planet.iitp.ru/index1.html>), спутникового сервиса ВЕГА (<http://pro-vega.ru>) и открытых зарубежных источников)