

Пожарная ситуация в России по спутниковым данным

(обзор ситуации за 25.08.2021)

Всего за сутки 25.08.2021 на территории Российской Федерации (на всех видах территорий, включая сельскохозяйственные земли) по данным спутников Terra и Aqua наблюдалось **590 природных пожаров** с активным горением, на которых было зарегистрировано **25211 горячих точек**.

В том числе было зарегистрировано **262 активных пожара, затрагивающих территории, покрытые лесом (22693 горячие точки)**.

Максимальное число пожаров наблюдалось в Свердловской области (51). На них было зарегистрировано 2238 горячих точек.

По предварительной оценке огнем могло быть затронуто около 24,1 тыс га территории, покрытой лесом.

Для сравнения: 25.08.2020 года на территории России всего наблюдалось **566 природных пожаров**, на которых было зарегистрировано 30460 горячих точек. Из них пожаров, затронувших территорию, покрытую лесом, было 190, на которых было детектировано 28219 горячих точек.

Максимальное число активных пожаров наблюдалось в Приволжском федеральном округе (136), в том числе, на территории Саратовской области (44). На них было зарегистрировано 980 (Приволжский федеральный округ) и 351 (Саратовская область) горячих точек.

Огнем было затронуто около 45,4 тыс га территории, покрытой лесом.

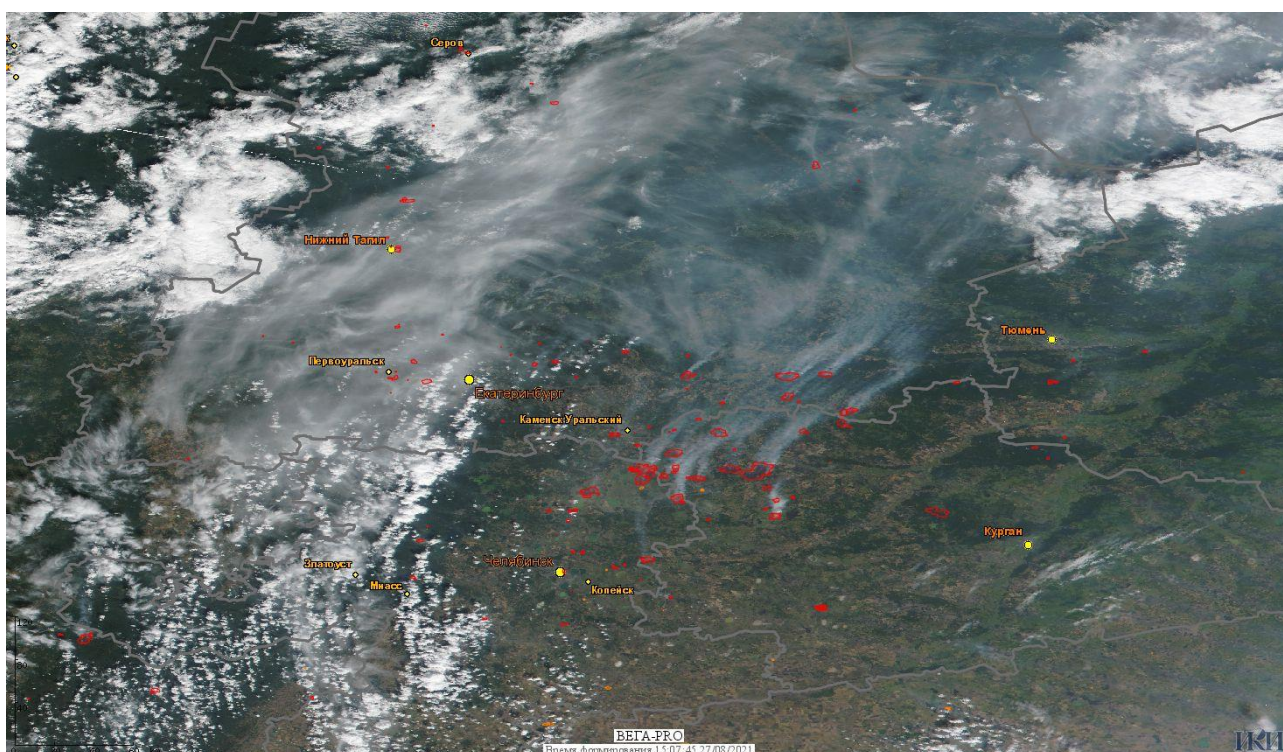


Рис. 1 Пожары в Свердловской, Челябинской и Курганской областях

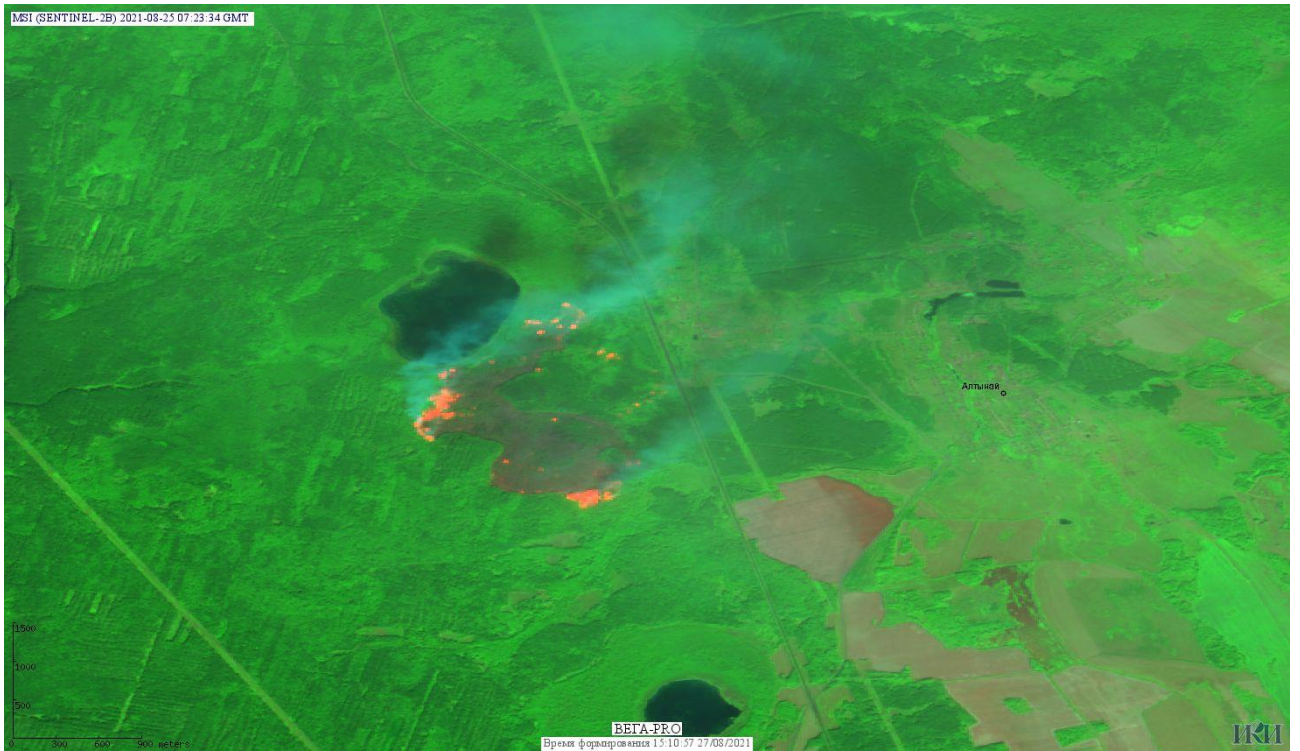


Рис. 2. Пожары в Сухолозском районе Свердловской области. Данные SENTINEL-2B

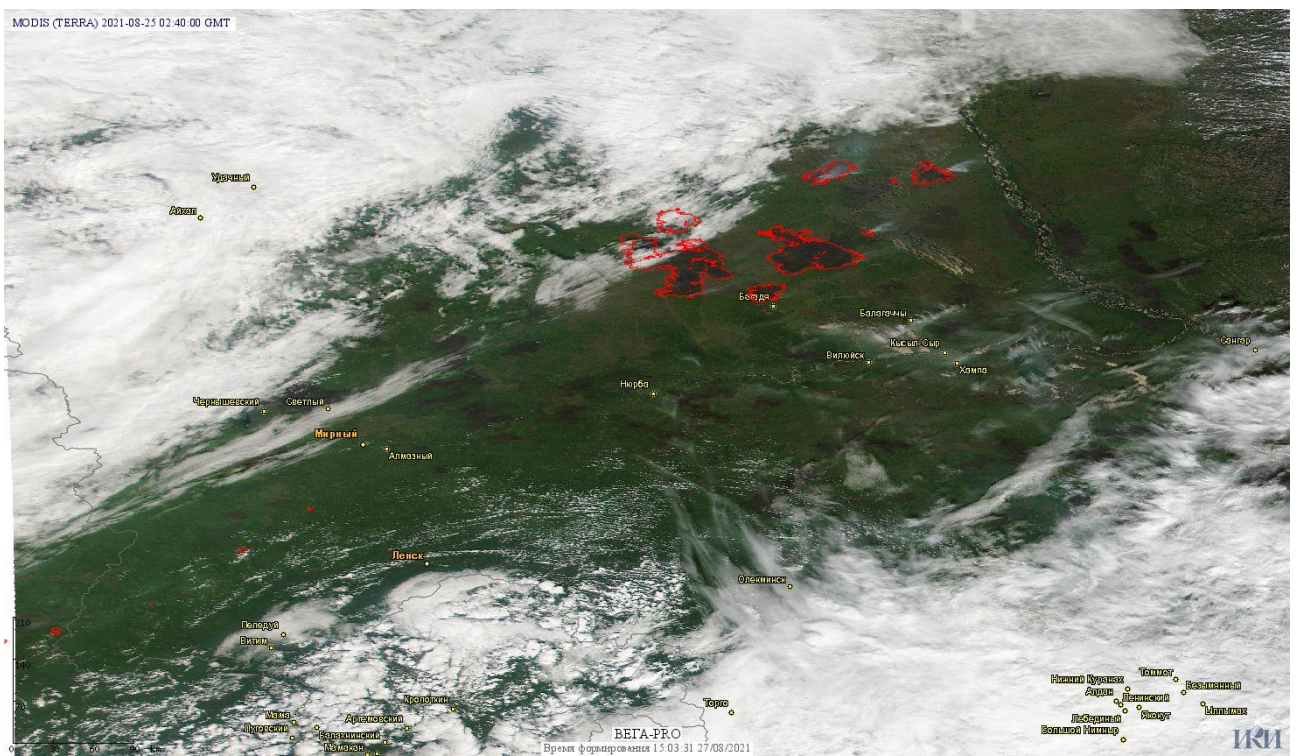


Рис. 3 Пожары в Республике Саха (Якутии)

