

# Пожарная ситуация в России по спутниковым данным

(обзор ситуации за 17.04.2022)

**Всего за сутки 17.04.2022** на территории Российской Федерации (на всех видах территорий, включая сельскохозяйственные земли) по данным спутников Terra и Aqua наблюдалось **2007 природных пожаров** с активным горением, на которых было зарегистрировано **105416 горячих точек**.

В том числе было зарегистрировано **940 активных пожаров, затрагивающих территории, покрытые лесом (88818 горячих точек)**.

Максимальное число пожаров наблюдалось в Новосибирской области (434). На них было зарегистрировано 41076 горячих точек.

По предварительной оценке огнем могло быть затронуто около 185,6 тыс га территории, покрытой лесом.

**Для сравнения: 17.04.2021** года на территории России всего наблюдалось **2124 природных пожара**, на которых были зарегистрированы 28732 горячие точки. Из них пожаров, затронувших территорию, покрытую лесом, было 870, на которых было детектировано 19249 горячих точек.

Максимальное число активных пожаров наблюдалось в Приволжском федеральном округе (730), в том числе, на территории Пензенской области (115). На них было зарегистрировано 1094 (Приволжский федеральный округ) и 7051 (Пензенская область) горячих точек.

Огнем было затронуто около 54,6 тыс га территории, покрытой лесом.

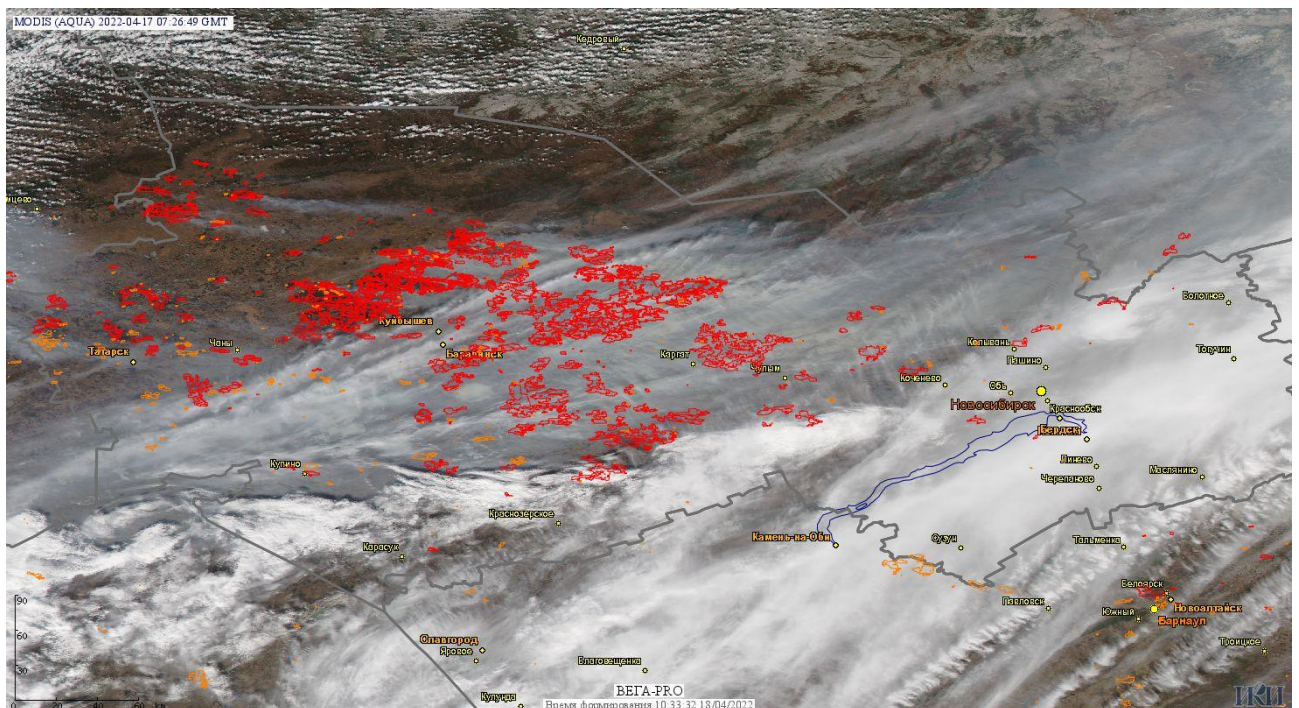


Рис. 1 Пожары и сельскохозяйственные палы в Новосибирской области




Рис. 2 Пожары и сельскохозяйственные палы в Омской области




Рис. 3 Пожары и сельскохозяйственные палы в Приморском крае

