

Пожарная ситуация в России по спутниковым данным

(обзор ситуации за 12.05.2022)

Всего за сутки 12.05.2022 на территории Российской Федерации (на всех видах территорий, включая сельскохозяйственные земли) по данным спутников Terra и Aqua наблюдалось **739 природных пожаров** с активным горением, на которых было зарегистрировано **25468 горячих точек**.

В том числе было зарегистрировано **396 активных пожаров, затрагивающих территории, покрытые лесом (22340 горячих точек)**.

Максимальное число пожаров наблюдалось в Красноярском крае (93). На них было зарегистрировано 3397 горячих точек.

По предварительной оценке огнем могло быть затронуто около 53,4 тыс га территории, покрытой лесом.

Для сравнения: 12.05.2021 года на территории России всего наблюдалось **962 природных пожара**, на которых были зарегистрированы 24963 горячие точки. Из них пожаров, затронувших территорию, покрытую лесом, было 460, на которых было детектировано 20687 горячих точек.

Максимальное число активных пожаров наблюдалось в Сибирском федеральном округе (521), в том числе, на территории Новосибирской области (185). На них было зарегистрировано 15095 (Сибирский федеральный округ) и 7949 (Новосибирская область) горячих точек.

Огнем было затронуто около 52,7 тыс га территории, покрытой лесом.

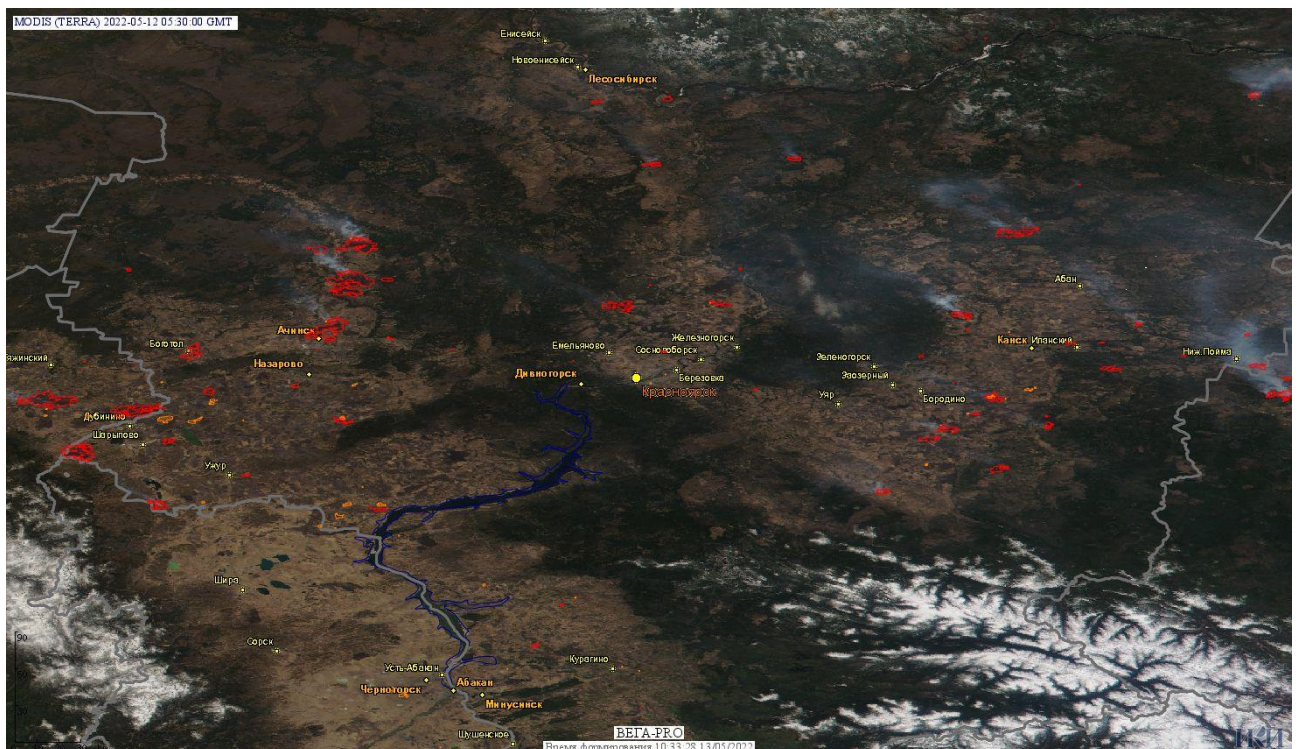


Рис. 1 Пожары и сельскохозяйственные палы в Красноярском крае и Иркутской области

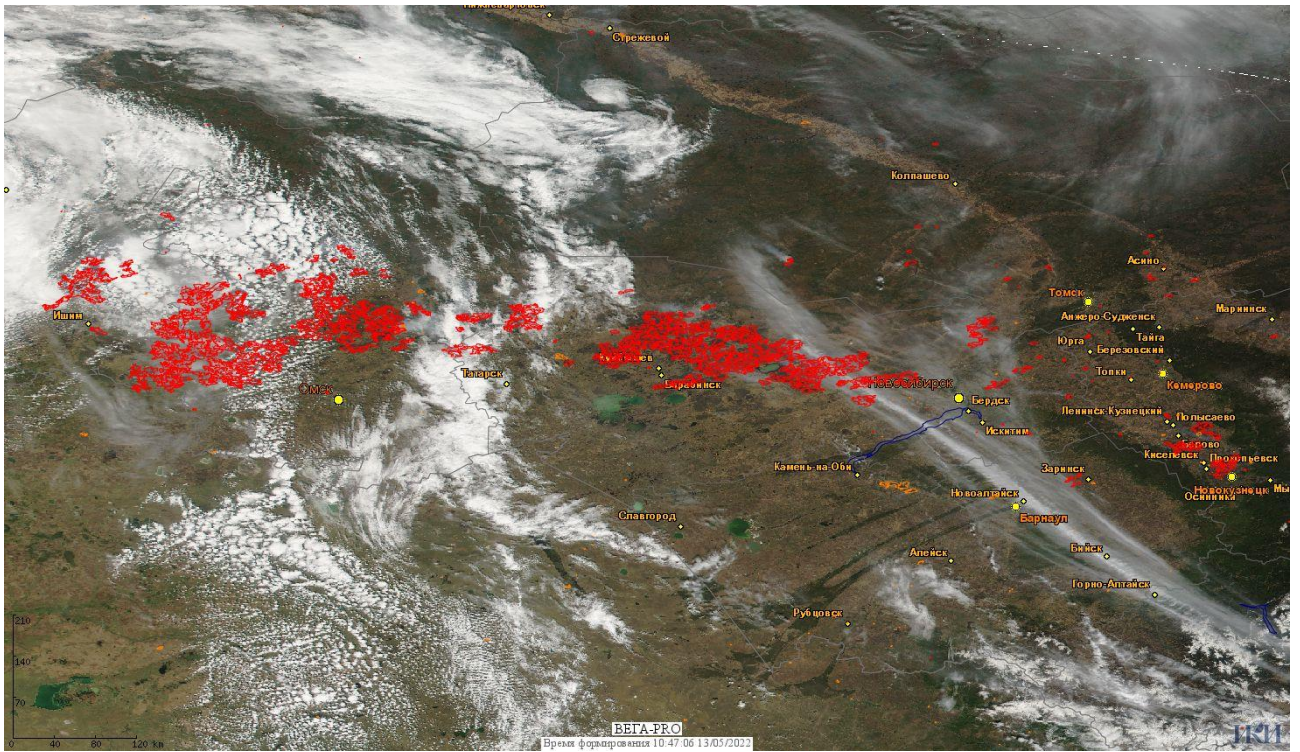


Рис. 2 Пожары и сельскохозяйственные палы в Омской и Новосибирской областях




Рис. 3 Пожары и сельскохозяйственные палы в Приморском крае

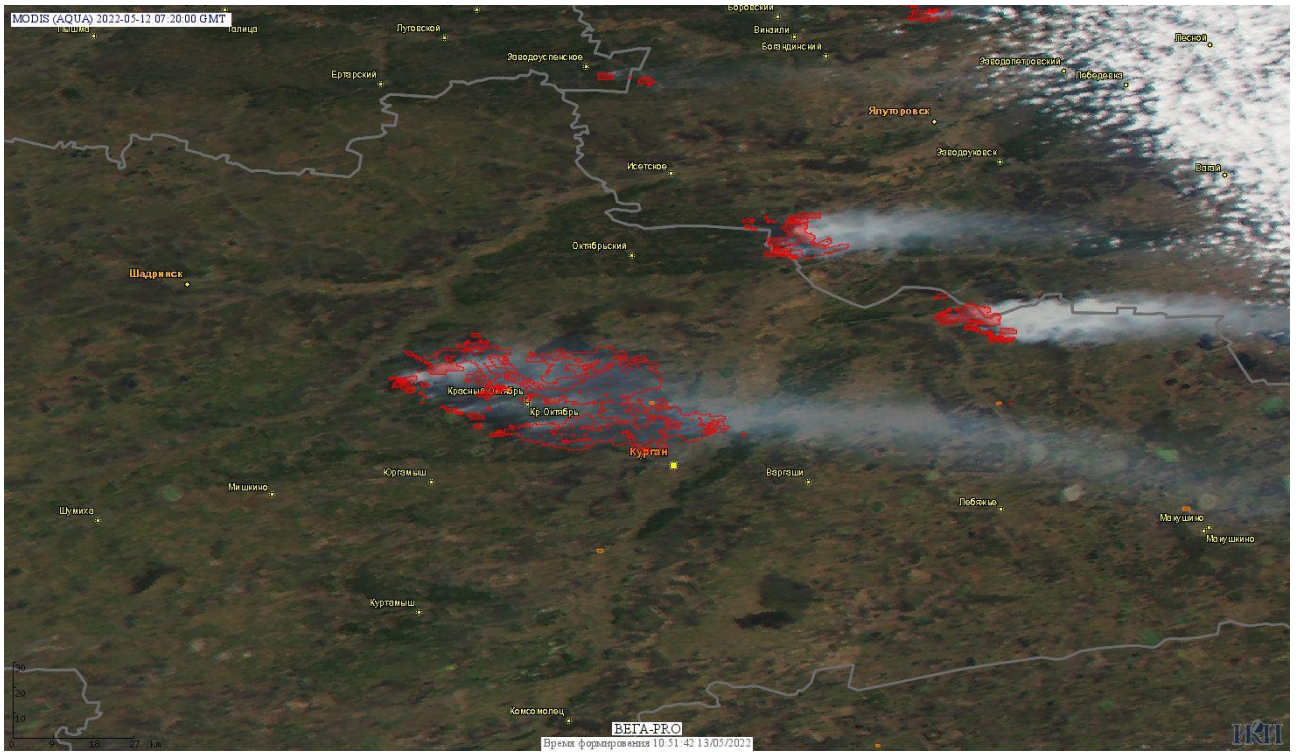


Рис. 4 Пожары и сельскохозяйственные палы в Курганской области

(Информация подготовлена на основе данных центров приема НИЦ "Планета" (<http://planet.iitp.ru/index1.html>), спутникового сервиса ВЕГА (<http://pro-vega.ru>) и открытых зарубежных источников)