

Пожарная ситуация в России по спутниковым данным

(обзор ситуации за 28.08.2022)

Всего за сутки 28.08.2022 на территории Российской Федерации (на всех видах территорий, включая сельскохозяйственные земли) по данным спутников Terra и Aqua наблюдалось **400 природных пожаров** с активным горением, на которых было зарегистрировано **7800 горячих точек**.

В том числе было зарегистрировано **100 активных пожаров, затрагивающих территории, покрытые лесом (4832 горячие точки)**.

Максимальное число пожаров наблюдалось в Оренбургской области (34). На них было зарегистрировано 350 горячих точек.

По предварительной оценке огнем могло быть затронуто около 7,2 тыс га территории, покрытой лесом.

Для сравнения: 28.08.2021 года на территории России всего наблюдалось **508 природных пожаров**, на которых были зарегистрированы 11944 горячие точки. Из них пожаров, затронувших территорию, покрытую лесом, было 205, на которых было детектировано 9320 горячих точек.

Максимальное число активных пожаров наблюдалось в Приволжском федеральном округе (126), в том числе, на территории Оренбургской области (31). На них было зарегистрировано 2083 (Приволжский федеральный округ) и 443 (Оренбургская область) горячих точек.

Огнем было затронуто около 14,9 тыс га территории, покрытой лесом.




Рис. 1 Пожары и сельскохозяйственные палы в Оренбургской области

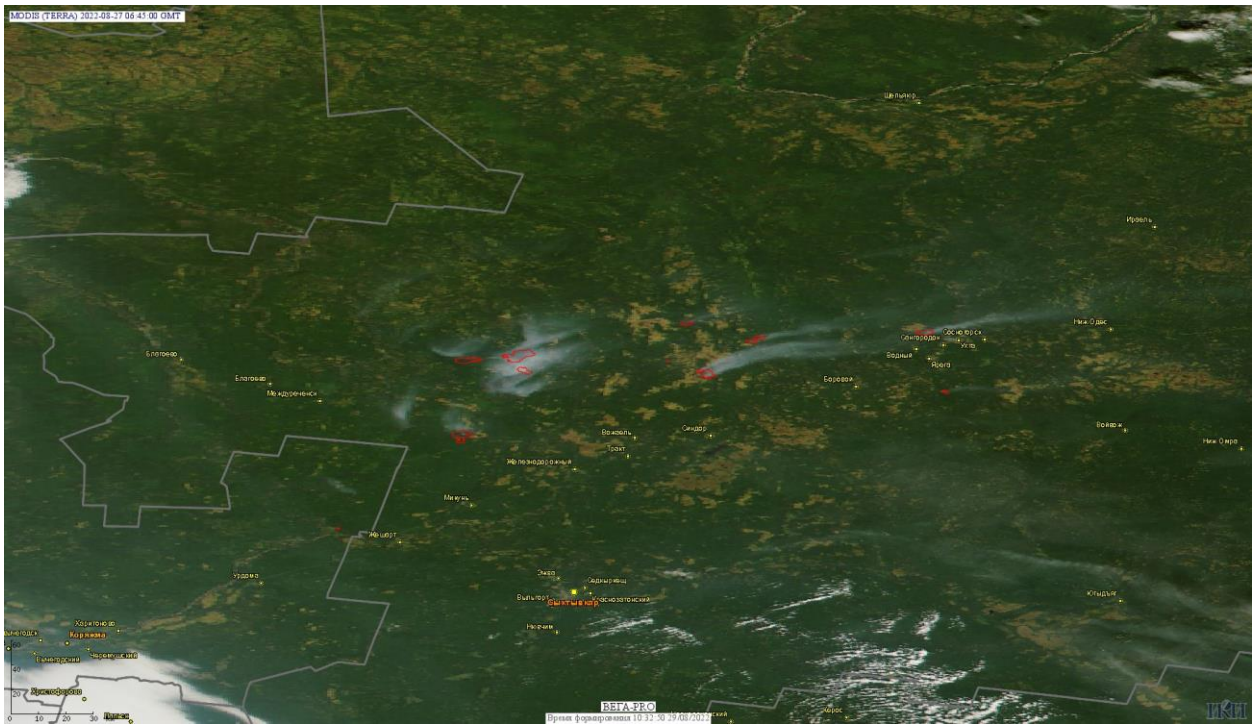


Рис. 2 Пожары в Республике Коми




Рис. 1 Пожары в Ханты-Мансийском а.о. - Югре

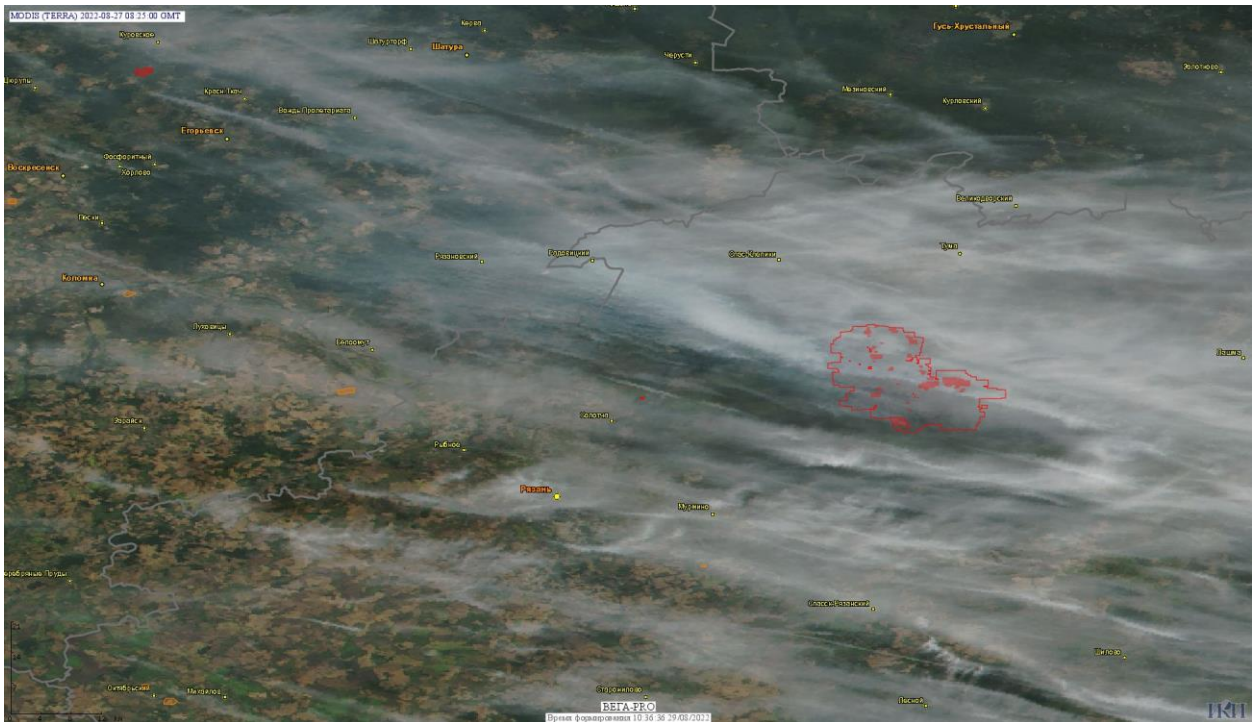


Рис. 2 Крупный пожар в Рязанской области




Рис. 3 Пожары в Рязанской, Нижегородской, Владимирской и Ивановской областях

(Информация подготовлена на основе данных центров приема НИЦ "Планета" (<http://planet.iitp.ru/index1.html>), спутникового сервиса ВЕГА (<http://pro-vega.ru>) и открытых зарубежных источников)